



ROMÂNIA  
JUDEȚUL OLT  
COMUNA FĂRÇAȘELE  
CONSILIUL LOCAL  
Str. Principală, nr.49, 237180  
Tel/fax: 0249531302  
e-mail: primariafarcasele@yahoo.com



## HOTĂRÂRE (PROIECT)

Cu privire la: **actualizare Plan de analiză și acoperire a riscurilor  
Comuna Fărcășele, Județul Olt în 2016**

Consiliul Local al comunei Fărcășele, întrunit în ședința ordinară din data de 10 octombrie 2016;

Având în vedere :

- expunerea de motive nr. 5892 din 04.10.2016, a primarului comunei Fărcășele, cu privire la susținerea proiectului de hotărâre;
- raportul de specialitate nr. 5893 din 04.10.2016, al compartimentului de resort din cadrul Primăriei comunei Fărcășele, cu privire la susținerea proiectului de hotărâre;
- raportul de avizare nr. 5894 din 04.10.2016, al comisiilor de specialitate din cadrul Consiliului Local Fărcășele;
- prevederile art.6 alin.(1) și (2) din Ordinul Ministrului Administrației și Internelor nr.132 din 29.01.2007 pentru aprobarea Metodologiei de elaborare a Planului de analiză și acoperire a riscurilor și a Structurii – cadru a Planului de analiză și acoperire a riscurilor;
- prevederile art. 13 lit.a) din Legea nr.307/2006, privind apărarea împotriva incendiilor, cu modificările și completările ulterioare;
- prevederile art. 10 lit.d) din Legea nr.481/2004, privind protecția civilă, republicată, cu modificările și completările ulterioare;
- prevederile Legii nr. 52/2003, privind transparența decizională în administrația publică, republicată ;
- prevederile art.8, art.42 alin.4, art.43 și art.80 - art. 85 din Legea nr.24/2000 republicată, cu modificările și completările ulterioare, privind normele de tehnică legislativă pentru elaborarea actelor normative;
- prevederile art.36 alin. (1) și alin.(2) lit.d) coroborat cu alin.6 lit.a) pct.8 din Legea nr.215/2001, privind administrația publică locală, republicată, cu modificările și completările ulterioare;

În temeiul art.45 (6) și ale art.115 alin.(1) lit.b), din Legea nr.215/2001, privind administrația publică locală, republicată, cu modificările și completările ulterioare;

### PRIMARUL COMUNEI FĂRÇAȘELE P R O P U N E :

**Art.1.** Se actualizează Planul de analiză și acoperire a riscurilor –Comuna Fărcășele, Județul Olt, pe anul 2016, conform anexei care face parte integrantă din prezenta hotărâre.

**Art.2.** Cu data adoptării prezentei hotărâri, orice alte dispoziții contrare își încetează aplicabilitatea.


**Art.3.** Prezenta hotărâre se comunică :

- Instituției Prefectului județului Olt
- Primarului comunei Fărcășele
- Inspectoratului pentru Situații de Urgență „ Matei Basarab” al județului Olt
- Compartimentelor interesate
- Șef S.V.S.U.

INITIATOR  
PRIMAR,  
Tudor Marin



ROMÂNIA  
JUDEȚUL OLT  
COMUNA FĂRÇAȘELE  
CONSILIUL LOCAL  
Str. Principală, nr.49, 237180  
Tel/fax: 0249531302  
e-mail:primariafarcasele@yahoo.com



## ANUNȚ

Primarul Comunei Fărcașele, în temeiul art.45 alin.(6) din Legea Administrației Publice Locale nr.215/2001, republicată, cu modificările și completările ulterioare, a inițiat :

- **proiectul de hotărâre referitor la actualizare Plan de analiză și acoperire a riscurilor Comuna Fărcașele, Județul Olt în 2016**

Proiectul de hotărâre, va fi dezbătut în ședință publică, potrivit legii.

Orice persoană interesată, este invitată să depună : propuneri, sugestii sau opinii cu privire la proiectul de hotărâre, la registratura Primăriei comunei Fărcașele, în termenul legal prevăzut de lege.


Proiectul de hotărâre însoțit de expunerea de motive, poate fi studiat și la avizierul Primăriei comunei Fărcașele, pe site-ul instituției [www.primariafarcasele.ro](http://www.primariafarcasele.ro), sau poate fi obținut în copie, pe bază de cerere de la secretarul comunei Fărcașele.

Ședința publică în care va fi dezbătut proiectul de hotărâre, va fi organizată și anunțată în termenele prevăzute de lege.

**Primarul Comunei Fărcașele,  
Tudor Marin**



ROMÂNIA  
JUDEȚUL OLT  
COMUNA FĂRCAȘELE  
CONSILIUL LOCAL  
Str. Principală, nr.49, 237180  
Tel/fax: 0249531302  
e-mail: primariafarcasele@yahoo.com



**Nr. 5892 din 04.10.2016**

## **EXPUNERE DE MOTIVE**

referitor la : ***actualizare Plan de analiză și acoperire a riscurilor  
Comuna Fărcașele, Județul Olt în 2016***

Având în vedere Ordinul nr. 132/29.01.2007, al Ministrului Administrației și Internelor, prin care a fost aprobată Metodologia de elaborare a Planului de analiză și acoperire a riscurilor și a Structurii – cadru a Planului de analiză și acoperire a riscurilor, obligațiile legale ce rezultă din acest act normativ precum și riscurile majore generate de fenomenele geomorfice, meteorologice și activitățile specifice comunei Fărcașele, întocmirea și aplicarea Planului de analiză și acoperire a riscurilor identificate în comuna Fărcașele este necesară, în vederea diminuării efectelor ce se pot înregistra în urma producerii unor dezastre.

Datele existente ce s-au înregistrat în urma producerii unor cutremure de pământ, inundații, etc., impun luarea unor măsuri în consecință, în limita posibilităților materiale și umane existente în comuna Fărcașele.

Implementarea unor măsuri de prevenire, în timpul producerii unor dezastre și după dezastru, cuprinse în Planul de analiză și acoperire a riscurilor identificate la nivelul comunei Fărcașele, vor conduce la reducerea semnificativă a pierderilor umane și materiale deosebite.


În conformitate cu prevederile Legii nr.215/2001, privind administrația publică locală, republicată, cu modificările și completările ulterioare, Consiliul Local are atribuții privind asigurarea, potrivit competențelor sale și în condițiile legii, a cadrului necesar pentru furnizarea serviciilor publice de interes local către cetățeni, printre altele privind și situațiile de urgență.

Propunerea prezentată, este necesară și oportună, în consecință supun analizei și consultării cetățenilor prezentul proiect de hotărâre și propun aprobarea acestuia în Consiliul Local al comunei Fărcașele.

**PRIMAR,  
Tudor Marin**



ROMÂNIA  
JUDEȚUL OLT  
COMUNA FĂRCĂȘELE  
CONSILIUL LOCAL  
Str. Principală, nr.49, 237180  
Tel/fax: 0249531302  
e-mail: primariafarcasele@yahoo.com



**Nr. 5893 din 04.10.2016**

## **RAPORT DE SPECIALITATE**

referitor la : **actualizare Plan de analiză și acoperire a riscurilor  
Comuna Fărcășele, Județul Olt în 2016**

Proiectul de hotărâre privind actualizarea Planului de Analiză și Acoperire a Riscurilor pe anul 2016, supus atenției Consiliului Local, are la bază următoarele acte normative:

- Legea nr.481/2004, privind protecția civilă, republicată, cu modificările și completările ulterioare;
- Ordinul Ministerului Administrației și Internelor nr.1184/2006, pentru aprobarea Normelor privind organizarea și asigurarea activității de evacuare în situații de urgență ;
- Ordinul comun al Ministerului Administrației și Internelor/Ministerul Agriculturii, Pădurilor și Dezvoltării Rurale nr. 1475/551/2006 pentru aprobarea Regulamentului pentru monitorizarea și gestionarea riscurilor cauzate de căderile de grindină și secetă severă, a Regulamentului privind gestionarea situațiilor de urgență în domeniul fitosanitar, invazii ale agenților de daune și contaminarea culturilor agricole cu produse de uz fitosanitar și a Regulamentului privind gestionarea situațiilor de urgență ca urmare a incendiilor de pădure ;
- Hotărârea Guvernului nr. 1286/2004, pentru aprobarea Planului general de măsuri preventive pentru evitarea și reducerea efectelor inundațiilor ;
- Ordinul comun al Ministerului Mediului și Pădurilor și Ministerului Administrației și Internelor nr. 1422/192/2012, pentru aprobarea Regulamentului privind gestionarea situațiilor de urgență generate de inundații, fenomene meteorologice periculoase, accidente la construcțiile hidrotehnice și poluări accidentale pe cursurile de apă și poluări marine în zona costieră ;
- Prevederile Legii nr. 307/2006, privind apărarea împotriva incendiilor, cu modificările și completările ulterioare ;
- Ordinul Ministrului Administrației și Internelor nr.132 din 29.01.2007 pentru aprobarea Metodologiei de elaborare a Planului de analiză și acoperire a riscurilor și a Structurii – cadru a Planului de analiză și acoperire a riscurilor, art. 6 alin.(1), unde se menționează că Planul de apărare și acoperirea riscurilor se întocmește de către Comitetele Locale pentru Situații de Urgență și se aprobă de către Consiliile Locale, corespunzător unității administrativ – teritoriale care le reprezintă ;
- Legea nr.307/2006, privind apărarea împotriva incendiilor, cu modificările și completările ulterioare;
- Legea nr.215/2001, privind administrația publică locală, republicată, cu modificările și completările ulterioare;
- Conform Ordinului Ministrului Administrației și Internelor nr.132/209.01.2007, pentru aprobarea Metodologiei de elaborare a Planului de analiză și acoperire a riscurilor și a Structurii –cadru a Planului de analiză și acoperire a riscurilor.

Metodologia de elaborare a Planului de analiză și acoperire a riscurilor și Structura-cadru a Planului de analiză și acoperire a riscurilor, art.6 alin.(1) din Anexa nr.1, planurile de analiză și acoperire a riscurilor (P.A.A.R.) , se întocmesc de comitetul județean/al municipiului București pentru situații de urgență, respectiv de comitetele locale pentru situații de urgență și se aprobă de consiliul județean/al municipiului București, respectiv de consiliile locale, corespunzător unității administrativ – teritoriale”.

După elaborare și aprobare, PAAR se pune la dispoziția Secretariatului Tehnic al Comitetului Local pentru Situații de Urgență, iar extrasele din documentul respectiv se transmit celorlalte instituții și organisme cu atribuții în prevenirea și gestionarea riscurilor generatoare de situații de urgență, acestea având obligația să cunoască, în părțile care le privesc, conținutul planului și să le aplice corespunzător situațiilor de urgență specifice.

Planul cuprinde anumite capitole, subcapitole și secțiuni, conform planului cadru din lege. Prin acesta se stabilesc responsabilități, pentru fiecare autoritate în parte și măsuri de prevenire a situațiilor de urgență.

Scopul P.A.A.R., este de a asigura cunoașterea de către toți factorii implicați a sarcinilor și atribuțiilor care le revin premergător, pe timpul și după apariția unei situații de urgență, de a crea un cadru unitar și coerent de acțiune pentru prevenirea și gestionarea riscurilor generatoare de situații de urgență și de a asigura un răspuns optim în caz de urgență, adecvat fiecărui risc identificat.

P.A.A.R. are ca obiective:

- asigurarea prevenirii riscurilor generatoare de situații de urgență prin evitarea manifestării acestora, limitarea consecințelor lor în urma identificării și evaluării tipurilor de risc conform schemei de riscuri teritoriale.

- amplasarea și dimensionarea forțelor, asigurării funcțiilor de sprijin privind prevenirea și gestionarea situațiilor de urgență ;

- stabilirea concepției de intervenție în situații de urgență și elaborarea planurilor operative.

- alocarea și optimizarea forțelor și mijloacelor necesare prevenirii și gestionării situațiilor de urgență conform anexelor la proiectul de hotărâre.

Analiza riscurilor cuprinse în schema riscurilor teritoriale este întocmită în scopul cunoașterii mecanismelor și condițiilor de producere și manifestare a amplorii și efectele posibile ale acestora.

În realizarea și definitivarea Planului de analiză și acoperire a riscurilor, s-au avut în vedere următoarele categorii de riscuri:

- Riscuri naturale: fenomene meteo periculoase ( inundații, furtuni, secetă, îngheț, etc.) incendii de pădure, fenomene distructive de natură geologică (cutremure, alunecări de teren).

- Riscuri tehnologice: transportul rutier, etc.

- Riscuri biologice

- Riscuri sociale

Acoperirea tuturor acestor riscuri la nivelul comunei Fărcașele se va realiza prin acțiuni de :

- prevenire: controale, inspecții, analizări, asistență tehnică de specialitate, informare preventivă pregătirea populației, etc,

- protecție: monitorizarea parametrilor meteo, hidrografici și de mediu, informarea populației și autorităților asupra pericolelor, exerciții și aplicații, instruiri, etc.

- intervenție a factorilor care potrivit legii au atribuțiuni ori asigură funcții de sprijin privind prevenirea și gestionarea situațiilor de urgență.

Alocarea resurselor materiale și financiare desfășurării activității de analiză și acoperire a riscurilor, la nivelul comunei Fărcașele, se analizează prin planurile de asigurare cu resurse umane, materiale și financiare elaborate de Comitetul Local pentru Situații de Urgență.


Anual în bugetul propriu al comunei se vor cuprinde fondurile necesare asigurării cu resurse umane, materiale și financiare analizei și acoperiri riscurilor.

Consider că sunt îndeplinite condițiile legale de formă și conținut, drept pentru care propun spre analiză și aprobare a Consiliului Local, proiectul de hotărâre referitor la „ Actualizarea Planului de analiză și acoperire a riscurilor,,.

**Sef SVSU,  
Cunzet Constantin**



ROMÂNIA  
JUDEȚUL OLT  
COMUNA FĂRÇAȘELE  
CONSILIUL LOCAL  
Str. Principală, nr.49, 237180  
Tel/fax: 0249531302  
e-mail: primariafarcasele@yahoo.com



**Nr.5894 din 04.10.2016**

***Comisia de specialitate pentru administrație publică locală, juridică și de disciplină,  
apărarea ordinii și liniștii publice a cetățenilor***

Comisiile de specialitate ale autorității publice deliberative, în conformitate cu art. 54, alin. (4) din Legea nr. 215/2001 privind administrația publică locală, republicată, prezintă următorul raport

**R A P O R T   D E   A V I Z A R E**

*al proiectului de hotărâre cu privire la:  
Actualizare Plan de analiză și acoperire a riscurilor  
Comuna Fărcașele, Județul Olt în 2016*

Comisia de specialitate pentru administrație publică locală, juridică și de disciplină, apărarea ordinii și liniștii publice a cetățenilor, din cadrul Consiliului Local Fărcașele, în conformitate cu prevederile Legii nr.215/2001-Legea administrației publice locale, republicată, cu modificările și completările ulterioare și Regulamentul de organizare și funcționare al Consiliului local Fărcașele, întrunită în ședință azi, 4 octombrie 2016, am analizat și discutat proiectul de hotărâre cu privire la actualizarea planului de analiză și acoperire a riscurilor la nivelul Comunei Fărcașele, Județul Olt în anul 2016 și am constatat următoarele:

-proiectul de hotărâre se încadrează în legislația în vigoare la această dată;

-Consiliul local are competența să asigure serviciile către cetățeni, în ceea ce privește situațiile de urgență, conform art.36 alin.6 pct.(8) din Legea nr.215/2001, Legea administrației publice locale, republicată, cu modificările și completările ulterioare;

-proiectul de hotărâre are la bază prevederi legale, fiind în concordanță cu actele normative, ce au constituit temeiul legal la elaborarea acestuia;

-comisia mai constată că proiectul de hotărâre este însoțit de raportul de specialitate al secretarului comunei Fărcașele ;


Având în vedere că proiectul de hotărâre este inițiat cu respectarea legislației în domeniu, îndeplinind condițiile de formă și de fond, comisia de specialitate avizează **favorabil** proiectul de hotărâre în forma în care a fost redactat.

**COMISIA DE SPECIALITATE**

Tudor Nicuță, președinte comisie.....  
Pătru Fernando Mirel, secretar.....  
Păsărică Stelian, membru.....



ROMÂNIA  
JUDEȚUL OLT  
COMUNA FĂRÇAȘELE  
CONSILIUL LOCAL  
Str. Principală, nr.49, 237180  
Tel/fax: 0249531302  
e-mail: primariafarcasele@yahoo.com



**Nr.5894 din 04.10.2016**

***Comisia de specialitate pentru activități social-culturale, învățământ, culte, sănătate și familie, muncă și protecție socială, protecție copii, activități sportive și de agrement.***

Comisiile de specialitate ale autorității publice deliberative, în conformitate cu art. 54, alin. (4) din Legea nr. 215/2001 privind administrația publică locală, republicată, prezintă următorul raport

**R A P O R T   D E   A V I Z A R E**

*al proiectului de hotărâre cu privire la:  
Actualizare Plan de analiză și acoperire a riscurilor  
Comuna Fărcășele, Județul Olt în 2016*

Comisia de specialitate pentru activități social-culturale, învățământ, culte, sănătate și familie, muncă și protecție socială, protecție copii, activități sportive și de agrement , din cadrul Consiliului Local Fărcășele, în conformitate cu prevederile Legii nr.215/2001-Legea administrației publice locale, republicată, cu modificările și completările ulterioare și Regulamentul de organizare și funcționare al Consiliului local Fărcășele, intrunită în ședință azi 4 octombrie 2016, am analizat și discutat proiectul de hotărâre cu privire la actualizarea planului de analiză și acoperire a riscurilor la nivelul Comunei Fărcășele, Județul Olt în anul 2016 și am constatat următoarele:

- proiectul de hotărâre se încadrează în legislația în vigoare la această dată;
- Consiliul local are competența să asigure serviciile către cetățeni, în ceea ce privește situațiile de urgență, conform art.36 alin.6 pct.(8) din Legea nr.215/2001, Legea administrației publice locale, republicată, cu modificările și completările ulterioare;
- proiectul de hotărâre are la bază prevederi legale, fiind în concordanță cu actele normative, ce au constituit temeiul legal la elaborarea acestuia;
- comisia mai constată că proiectul de hotărâre este însoțit de raportul de specialitate al secretarului comunei Fărcășele ;


Având în vedere că proiectul de hotărâre este inițiat cu respectarea legislației în domeniu, îndeplinind condițiile de formă și de fond, comisia de specialitate avizează **favorabil** proiectul de hotărâre în forma în care a fost redactat.

**COMISIA DE SPECIALITATE**

Cunzet Dorina, președinte comisie.....  
Cîrstea Florea, secretar.....  
Duinea Dan, membru.....  
Grigorie Marin, membru .....  
Popa Costică, membru .....



ROMÂNIA  
JUDEȚUL OLT  
COMUNA FĂRÇAȘELE  
CONSILIUL LOCAL  
Str. Principală, nr.49, 237180  
Tel/fax: 0249531302  
e-mail: primariafarcasele@yahoo.com



Nr.5894 din 04.10.2016

**Comisia de specialitate pentru activități economico-financiare, buget, agricultură, administrarea domeniului public și privat al comunei Fărcășele, servicii și comerț, programe de dezvoltare economico-socială, amenajarea teritoriului și urbanism, gospodărire comunală și protecția mediului.**

Comisiile de specialitate ale autorității publice deliberative, în conformitate cu art. 54, alin. (4) din Legea nr. 215/2001 privind administrația publică locală, republicată, prezintă următorul raport

**R A P O R T   D E   A V I Z A R E**

*al proiectului de hotărâre cu privire la:*  
**Actualizare Plan de analiză și acoperire a riscurilor  
Comuna Fărcășele, Județul Olt în 2016**

Comisia de specialitate pentru activități economico-financiare, buget, agricultură, administrarea domeniului public și privat al comunei Fărcășele, servicii și comerț, programe de dezvoltare economico-socială, amenajarea teritoriului și urbanism, gospodărire comunală și protecția mediului, din cadrul Consiliului Local Fărcășele, în conformitate cu prevederile Legii nr.215/2001-Legea administrației publice locale, republicată, cu modificările și completările ulterioare și Regulamentul de organizare și funcționare al Consiliului local Fărcășele, intrunită în ședință azi, 4 octombrie 2016, am analizat și discutat proiectul de hotărâre cu privire la actualizarea planului de analiză și acoperire a riscurilor la nivelul Comunei Fărcășele, Județul Olt în anul 2016 și am constatat următoarele:

- proiectul de hotărâre se încadrează în legislația în vigoare la această dată;
- Consiliul local are competența să asigure serviciile către cetățeni, în ceea ce privește situațiile de urgență, conform art.36 alin.6 pct.(8) din Legea nr.215/2001, Legea administrației publice locale, republicată, cu modificările și completările ulterioare;
- proiectul de hotărâre are la bază prevederi legale, fiind în concordanță cu actele normative, ce au constituit temeiul legal la elaborarea acestuia;
- comisia mai constată că proiectul de hotărâre este însoțit de raportul de specialitate al secretarului comunei Fărcășele ;

Având în vedere că proiectul de hotărâre este inițiat cu respectarea legislației în domeniu, îndeplinind condițiile de formă și de fond, comisia de specialitate avizează **favorabil** proiectul de hotărâre în forma în care a fost redactat.

**COMISIA DE SPECIALITATE**

Crăciun Oprea, președinte comisie.....  
Munteanu Marinela, secretar.....  
Vladu Leon Viorel, membru.....  
Florea Gheorghe, membru .....  
Nicolae Ion, membru .....





ROMÂNIA  
JUDEȚUL OLT  
COMUNA FĂRCAȘELE  
CONSILIUL LOCAL  
Str. Principală, nr.49, 237180  
Tel/fax: 0249531302  
e-mail: primariafarcasele@yahoo.com



## HOTĂRÂRE

### Cu privire la: **actualizare Plan de analiză și acoperire a riscurilor Comuna Fărcășele, Județul Olt în 2016**

Consiliul Local al comunei Fărcășele, întrunit în ședința ordinară din data de 10 octombrie 2016;

**Expunere de motive:** În conformitate cu prevederile Legii nr.215/2001, privind administrația publică locală, republicată, cu modificările și completările ulterioare, Consiliul Local are atribuții privind asigurarea, potrivit competențelor sale și în condițiile legii, a cadrului necesar pentru furnizarea serviciilor publice de interes local către cetățeni, printre altele privind și situațiile de urgență. Scopul P.A.A.R., este de a asigura cunoașterea de către toți factorii implicați a sarcinilor și atribuțiilor care le revin premergător, pe timpul și după apariția unei situații de urgență, de a crea un cadru unitar și coerent de acțiune pentru prevenirea și gestionarea riscurilor generatoare de situații de urgență și de a asigura un răspuns optim în caz de urgență, adecvat fiecărui risc identificat.

#### **Având în vedere :**

- expunerea de motive nr. 5892 din 04.10.2016, a primarului comunei Fărcășele, cu privire la susținerea proiectului de hotărâre;
- raportul de specialitate nr. 5893 din 04.10.2016, al Compartimentului de resort din cadrul Primăriei comunei Fărcășele, cu privire la susținerea proiectului de hotărâre;
- raportul de avizare nr. 5894 din 04.10.2016, al comisiilor de specialitate, din cadrul Consiliului Local Fărcășele;
- prevederile art.6 alin.(1) și (2) din Ordinul Ministrului Administrației și Internelor nr.132 din 29.01.2007 pentru aprobarea Metodologiei de elaborare a Planului de analiză și acoperire a riscurilor și a Structurii – cadru a Planului de analiză și acoperire a riscurilor;
- prevederile art. 13 lit.a) din Legea nr.307/2006, privind apărarea împotriva incendiilor, cu modificările și completările ulterioare;
- prevederile art. 10 lit.d) din Legea nr.481/2004, privind protecția civilă, republicată, cu modificările și completările ulterioare;
- prevederile Legii nr. 52/2003, privind transparența decizională în administrația publică, republicată ;
- prevederile art.8, art.42 alin.4, art.43 și art.80 - art. 85 din Legea nr.24/2000 republicată, cu modificările și completările ulterioare, privind normele de tehnică legislativă pentru elaborarea actelor normative;
- prevederile art.36 alin. (1) și alin.(2) lit.d) coroborat cu alin.6 lit.a) pct.8 din Legea nr.215/2001, privind administrația publică locală, republicată, cu modificările și completările ulterioare;

În temeiul art.45 (1) și ale art.115 alin.(1) lit.b), din Legea nr.215/2001, privind administrația publică locală, republicată, cu modificările și completările ulterioare;

**CONSILIUL LOCAL FĂRCAȘELE  
HOTĂRĂȘTE**

**Art.1.** Se actualizează Planul de analiză și acoperire a riscurilor –Comuna Fărcășele, Județul Olt, pe anul 2016, conform anexei care face parte integrantă din prezenta hotărâre.

**Art.2.** Cu data adoptării prezentei hotărâri, orice alte dispoziții contrare își încetează aplicabilitatea.

**Art.3.** Prezenta hotărâre se comunică :

- Instituției Prefectului județului Olt
- Primarului comunei Fărcașele
- Inspectoratului pentru Situații de Urgență „ Matei Basarab” al județului Olt
- Compartimentelor interesate
- Șef S.V.S.U.

**PREȘEDINTE DE ȘEDINȚĂ,  
CRĂCIUN Oprea**

**CONTRASEMNEAZĂ  
SECRETAR,  
Hoară Cristina**

**Nr.18 din 10.10.2016**

*Această hotărâre a fost adoptată de Consiliul Local al Comunei Fărcașele în ședința ordinară din data de 10.10.2016, cu respectarea prevederilor art.45 alin.(1) din Legea nr.215/2001, actualizată, cu un nr. de 12\_ voturi pentru, \_0\_ abțineri și \_0\_ voturi împotriva din numărul total de 12\_ consilieri prezenți în ședință*

Total consilieri		13
Prezenți		12
Pentru		12
Împotriva		0
Abțineri		0



**PRIMĂRIA FĂRCAȘELE  
COMUNA FĂRCAȘELE  
JUDEȚUL OLT**

**APROB  
PREȘEDINTELE COMITETULUI LOCAL  
PENTRU SITUAȚII DE URGENȚĂ  
PRIMAR,  
TUDOR Marin**

**DE ACORD  
ȘEFUL INSPECTORATULUI  
PENTRU SITUAȚII DE URGENȚĂ  
AL JUDEȚULUI OLT  
INSPECTOR ȘEF,  
LT.COL. TĂNASE ADRIAN**

**PLANUL DE ANALIZĂ ȘI ACOPERIRE A RISCURILOR  
COMUNA FĂRCAȘELE  
JUDEȚUL OLT**

**-2016-**

## **CAPITOLUL I DISPOZIȚII GENERALE**

### **1. SECȚIUNEA I**

#### **DEFINIȚIE, SCOP, OBIECTIVE**

Față de importanța și complexitatea riscurilor contemporane și a mizei economice subscrise acestora, este esențial de a avea o viziune globală asupra riscurilor existente și a metodelor, mijloacelor de prevenire și de intervenție la dispoziție.

**Art.1. Definiție.** Planul de analiză și acoperire a riscurilor, reprezintă documentul care cuprinde riscurile potențiale identificate la nivelul comunei Fărcașele, măsurile, acțiunile și resursele necesare pentru managementul riscurilor respective.

**Art.2.** Scopul planului de analiză și acoperire a riscurilor, este de a asigura cunoașterea de către toți factorii implicați a sarcinilor și atribuțiilor ce le revin premergător, pe timpul și după apariția unei situații de urgență, de a crea un cadru unitar și coerent de acțiune pentru prevenirea și gestionarea riscurilor generatoare de situații de urgență și de a asigura un răspuns optim în caz de urgență, adecvat fiecărui tip de risc identificat.

**Art.3.** Obiectivele planului, constă în :

- asigurarea prevenirii riscurilor generatoare de situații de urgență prin evitarea manifestării acestora, reducerea frecvenței de producere ori limitarea consecințelor lor, în baza concluziilor rezultate în urma identificării și evaluării tipurilor de risc, conform schemei cu riscurile teritoriale.
- amplasarea și dimensionarea unităților operative și a celorlalte forțe destinate asigurării funcțiilor de sprijin privind prevenirea și gestionarea situațiilor de urgență ;
- stabilirea concepției de intervenție în situații de urgență și elaborarea planurilor operative ;
- alocarea și optimizarea forțelor și mijloacelor necesare prevenirii și gestionării situațiilor de urgență ;

### **2. SECȚIUNEA II**

#### **RESPONSABILITĂȚI PRIVIND ANALIZA ȘI ACOPERIREA RISCURILOR**

**Art.4.** La întocmirea P.A.A.R. s-a avut în vedere următoarea legislație:

##### **2.1. Acte normative de referință**

- Ordinul nr.132/2007, al Ministrului Administrației și Internelor,

publicat în M.O. nr.79/01.02.2007, a fost aprobată Metodologia de elaborare a Planului de analiză și acoperire a riscurilor și a structurii-cadru a Planului de analiză și acoperire a riscurilor.

- Legea nr.307/2006, privind apărarea împotriva incendiilor, cu modificările și completările ulterioare.
- Legea nr.481/2004 privind protecția civilă cu modificările și completările ulterioare ;
- O.U.G. nr.21/2004 privind Sistemul Național de Management al Situațiilor de Urgență, modificată și completată prin Legea nr.15/2005 ;
- H.G. nr.1491/2004 pentru aprobarea regulamentului cadru privind structura organizatorică, atribuții, funcționarea și dotarea comitetelor și centrelor operative pentru situații de urgență ;
- H.G. nr.1286/2004 pentru aprobarea Planului general de măsuri pentru evitarea și reducerea efectelor inundațiilor ;
- OMAI nr.1184/2006 pentru aprobarea Normelor privind organizarea activității de evacuare în situații de urgență ;
- Ordinul MAI nr. 886 din 30 septembrie 2005 pentru aprobarea Normelor tehnice privind Sistemul național integrat de înștiințare, avertizare și alarmare a populației ;
- Legea apelor nr. 107/1996 ;
- Hotărârea Guvernului nr. 372 din 18.03.2004 pentru aprobarea Programului Național de Management al Riscului Seismic ;
- Ordinul comun nr. 1995/1160/2005 al Ministerului Transporturilor, Construcțiilor și Turismului și al Ministerului Administrației și Internelor pentru aprobarea Regulamentului privind prevenirea și gestionarea situațiilor de urgență specific e riscului la cutremure și/sau alunecări de teren ;
- Hotărârea Guvernului nr. 372/18.03.2004, pentru aprobarea Programului Național de Management al Riscului Seismic ;
- Ordinul MAI nr. 735/2005 privind evidența, gestionarea, depozitarea și distribuirea ajutoarelor interne și internaționale destinate populației în situații de urgență ;
- Hotărârea Guvernului nr. 1579/2005, pentru aprobarea Statutului personalului voluntar din serviciile de urgență voluntare, cu modificările și completările ulterioare ;
- Ordinul MAI nr. 1134 din 13 ianuarie 2006 pentru aprobarea Regulamentului privind planificarea, pregătirea, organizarea, desfășurarea și conducerea acțiunilor de intervenție ale serviciilor de urgență profesionale, cu modificările și completările ulterioare ;
- Ordinul MAI nr. 1494/2006 pentru aprobarea normelor tehnice privind organizarea și funcționarea taberelor pentru sinistrați în situații de urgență ;
- Ordinul comun MAI/MAPDR nr. 1475/551/2006 pentru aprobarea Regulamentului pentru monitorizarea și gestionarea riscurilor cauzate de căderile de grindină și secetă severă, regulamentul privind gestionarea situațiilor de urgență în domeniul fitosanitar – invazii ale agenților de dăunare și contaminare a culturilor agricole cu produse de uz fitosanitar, regulamentul privind gestionarea situațiilor de urgență ca urmare a incendiilor de pădure .
- Ordinul administrației publice nr. 1422/2012 pentru

aprobarea Regulamentului privind gestionarea situațiilor generate de inundații, fenomene meteorologice periculoase, accidente la construcțiile hidrotehnice și poluări accidentale pe cursurile de apă și poluări marine în zona costieră.

## **2.2. Structuri organizatorice implicate**

- Consiliul Local Fărcașele
- Comitetul Local pentru Situații de Urgență al Comunei Fărcașele
- Serviciul Voluntar pentru Situații de Urgență
- Primarul comunei Fărcașele
- Secretariatul tehnic permanent al Comitetului local pentru

situații de urgență al comunei Fărcașele.

## **2.3. Responsabilități ale autorităților cu atribuții în domeniu**

**Art.5.** Responsabilitățile privind analiza și acoperirea riscurilor revin tuturor factorilor care, potrivit legii, au atribuții sau asigură funcții de sprijin privind prevenirea și gestionarea situațiilor de urgență specifice localității.

**Art. 6. (1)** Planul de analiză și acoperire a riscurilor se întocmește de către Comitetul Local pentru Situații de Urgență și se aprobă de Consiliul Local Fărcașele.

**(2)** PAAR al comunei Fărcașele se întocmește și se aprobă în termen de 60 zile de la aprobarea de către Prefect a „Schemei cu riscurile teritoriale din zona de competență, elaborată de Inspectoratul Județean pentru Situații de Urgență și se actualizează la fiecare început de an sau ori de câte ori apar alte riscuri decât cele analizate sau modificări în organiza-rea structurilor care, potrivit legii, au atribuții ori asigură funcții de sprijin privind prevenirea și gestionarea situațiilor de urgență în localitate.

**Art.7.(1)** Prefectul Județului Olt și Primarul comunei Fărcașele vor asigura condițiile necesare elaborării Planului de analiză și acoperire a riscurilor, având totodată obligația stabilirii și alocării resurselor necesare pentru punerea în aplicare a acestora, potrivit legii.

După elaborare și aprobare, Planul de analiză și acoperire a riscu-rilor se pune la dispoziție secretariatului tehnic permanent al Comitetului local pentru situații de urgență al comunei Fărcașele.

**(2)** Pentru sprijinirea activității de analiză și acoperire a riscurilor, Consiliul Local Fărcașele poate comanda instituțiilor de specialitate în domeniu, elaborarea de studii, prognoze și alte materiale de specialitate.

**Art.8.** Inspectoratul Județean Olt pentru Situații de Urgență prin Centrele Operaționale asigură pregătirea, organizarea și desfășurarea acțiunilor de răspuns precum și elaborarea procedurilor specifice de intervenție, corespunzătoare tipurilor de riscuri generatoare de situații de urgență.

**Art.9.** PAAR se întocmește într-un număr suficient de exemplare din care unul va fi pus la dispoziția Inspectoratului Județean Olt pentru Situații de Urgență, iar extrase din documentele respective, se transmit celorlalte instituții și organisme cu atribuții în prevenirea și gestionarea riscurilor generatoare de situații de urgență, acestea având obligația să cunoască, în părțile care le privesc, conținutul planului și să-l aplice corespunzător situațiilor de urgență specifice.

**Art.10. (1)** Operatorii economici, instituțiile publice și alte structuri din comuna Fărcașele, au obligația de a pune la dispoziție Comitetului Local pentru Situații de Urgență toate documentele, datele și informațiile solicitate în vederea întocmirii PAAR.

**(2)** Documentele, datele și informațiile a căror divulgare poate prejudicia siguranța națională și apărarea țării ori este de natură să determine prejudicii

unei persoane juridice de drept public, se supun regulilor și măsurilor stabilite prin legislația privind protecția informațiilor clasificate.

(3) Personalul operatorilor economici, instituțiilor publice și al altor structuri din comuna Fărcașele, are obligația să cunoască părțile care îl privesc din conținutul planului de analiză și acoperire a riscurilor și să îl aplice, corespunzător situațiilor de urgență specifice.

**Responsabilități :**

**Consiliul local :**

- aprobă planurile anuale și de perspectivă pentru asigurarea resurselor umane, materiale și financiare destinate prevenirii și gestionării situațiilor de urgență ;
- participă la asigurarea finanțării măsurilor și acțiunilor de protecție civilă, precum și a serviciilor de urgență și a structurilor care au atribuții legate de acest domeniu ;
- aprobă planul de analiză și acoperire a riscurilor, stabilește resursele necesare pentru aplicarea acestuia și îl transmite inspectoratului pe raza căruia funcționează ;
- instituie reguli și măsuri specifice corelate cu nivelul și natura riscurilor locale ;
- prevede, din resursele bugetului local, sumele necesare în vederea organizării, înzestrării, funcționării și îndeplinirii atribuțiilor legale, de către serviciul voluntar pentru situații de urgență și exercită controlul folosirii acestora ;
- cuprinde anual în bugetul propriu sumele necesare pentru asigurarea bunurilor din dotarea serviciilor de urgență voluntare, pentru cazurile de avarie, distrugere sau pentru alte evenimente, precum și pentru asigurarea de persoane și răspundere civilă a personalului cu atribuții pe linie de intervenție, pentru cazurile de invaliditate sau deces, produse prin accidente, catastrofe ori alte asemenea evenimente intervenite în timpul și din cauza îndeplinirii atribuțiilor specifice.

**Primarul :**

- aprobă planurile operative, de pregătire și planificare a exercițiilor de specialitate ;
- coordonează activitatea serviciului voluntar pentru situații de urgență ;
- răspunde de alarmarea, protecția și pregătirea populației pentru situațiile de protecție civilă ;
- aprobă planurile de cooperare cu localitățile învecinate și alte organisme ;
- coordonează evacuarea populației din zonele afectate de situațiile de protecție civilă ;
- stabilește măsurile necesare pentru asigurarea hrănirii, a cazării și alimentării cu energie și apă a populației evacuate ;
- dispune măsuri pentru asigurarea ordinii publice în zona sinistrată ;
- asigură elaborarea planului de analiză și acoperire a riscurilor ;
- coordonează organizarea permanentă a intervenției, asigură participarea la intervenție a serviciului voluntar pentru situații de urgență cu mijloacele din dotare ;

**Comitetul local pentru situații de urgență**

- evaluează situațiile de urgență produse pe teritoriul unității administrativ-teritoriale, stabilesc măsuri și acțiuni specifice pentru gestionarea acestora și urmăresc îndeplinirea lor ;
- declară, cu acordul prefectului, starea de alertă pe teritoriul unității administrativ-teritoriale ;

- analizează și avizează planul local pentru asigurarea resurselor umane, materiale și financiare necesare gestionării situațiilor de urgență ;

### **Centrul operativ cu activitate temporară**

- urmărește aplicarea regulamentelor privind gestionarea situațiilor de urgență și a planurilor de intervenție și cooperare specifice tipurilor de riscuri ;
- asigură transmiterea operativă a deciziilor, dispozițiilor și ordinelor, precum și menținerea legăturilor de comunicații cu centrele operaționale și operative implicate în gestionarea situațiilor de urgență, cu dispeceratele integrate pentru apeluri de urgență și cu dispeceratele proprii serviciilor și forțelor care intervin în acest scop ;
- centralizează solicitările de resurse necesare pentru îndeplinirea funcțiilor de sprijin pe timpul situațiilor de urgență și fac propuneri pentru asigurarea lor ;
- gestionează baza de date referitoare la situațiile de urgență ;

### **Serviciul Voluntar pentru Situații de Urgență**

- execută acțiuni de intervenție în situații de urgență, salvarea, acordarea primului ajutor și protecția persoanelor și a bunurilor periclitate ;
- acordă ajutor persoanelor a căror viață este pusă în pericol în caz de dezastre ;
- execută cercetarea și descoperă în timp oportun urmările situațiilor de urgență ;
- organizează și asigură adăpostirea populației ; acordă primul ajutor și ajută la trierea și transportul victimelor la unitățile sanitare ;
- asigură scoaterea victimelor de sub dărâmături, din adăposturile avariate, salvează victimele de la înălțime ;
- deblochează căile de comunicații și căile de acces spre locurile de intervenție ;
- remediază avariile la instalațiile și sistemele utilităților publice ;
- execută evacuarea populației din zonele calamitate și transportul sinistraților în locațiile temporare.

## **CAPITOLUL II**

### **CARACTERISTICILE COMUNEI FĂRÇAȘELE**

**1 Aspecte administrative :** Comuna Fărcașele, are un număr de aproximativ 5000 de locuitori, și este compusă din patru sate : Fărcașele, Fărcașu de Jos, Ghimpați și Hotărani.

### **2 Amplasare geografică și relief :**

Comuna Fărcașele, Județul Olt, se află situată în partea sud -vestică a județului Olt, având următoarele vecinătăți:

Se învecinează la Nord cu albia râului Olt, la Sud cu teritoriul aparținând municipiului Caracal, la Est cu teritoriul aparținând comunei Stoenesti și la Vest cu teritoriul aparținând comunei Dobrosloveni.

Solul predominant este cernoziom argilo-iluvial.

Solurile din luncă sunt supuse periodic fenomenului de inundabilitate din cauză râului Olt.

Are o suprafață totală de 4738Ha . Comuna este străbătută de DJ 642. Se compune din patru sate : Fărcașele, Fărcașu de Jos, Hotărani și Ghimpați.

### **3. Caracteristici climatice**



**Art.11.** Regimul climatic se caracterizează în general prin temperaturi medii multianuale cuprinse între 10-11 grade C și precipitații medii multianuale care ating valori între 501-550 mm, fiind considerate submijlocii.

Vânturile care caracterizează clima comunei sunt :

-Crivățul, care iarna aduce viscol și zăpadă, primavara ploaie și vara secetă (iarna bate din est și nord-est)

-Austrul (vara din sud-vest și vest) un vânt secetos ;

-Băltărețul care aduce ploaie ;

Viteza vântului medie este de 5m /s. Prin urmare, clima regiunii este temperat – continentală cu ierni blânde și precipitații reduse. Fauna este reprezentată prin cerb lopătar, cerb carpatin, iepuri și mistreți, iar flora de stejar, nuc, pin, porumbar, coarne, măceșe și păducel.

#### **4. Rețeaua hidrografică**

**Art.12.** Pânza de apă freatică se află la adâncimi diferite în funcție de forma principală de relief, astfel se întâlnește la adâncimi de peste 7-15 m

Comuna este străbătută de :

-râul Olt.

-pârâul Teslui.

#### **5. Populația**

##### **Art. 13. Structura populației:**

##### **Socio-demografice**

- numărul total de locuitori ai comunei: 4766.
- structura populației pe sate: Fărcașele 1119, Fărcașu de Jos 1726, Hotărani 951 și Ghimpați 970;
- structura pe sexe: barbati: 2419, femei: 2347;
- apartenența religioasă : ortodoxă;

#### **6. Căi de transport**

**Art. 14.** Comuna Fărcașele este traversată de următoarele căi de transport : rutiere .

- a) Rutiere – Comuna Fărcașele este traversată de DJ 642 pe o lungime de aproximativ 7 Km.

#### **7. Dezvoltare economică**

**Art.15.** Comuna Fărcașele, este așezată în zona de câmpie, prin urmare, ocupația de bază a majorității locuitorilor este **agricultura**.

În comuna Fărcașele, **comerțul** este caracterizat de creșterea ponderii sectorului privat, în special în ceea ce privește comerțul cu produse alimentare și nealimentare. Pe raza comunei Fărcașele activează un număr de 33 Societăți Comerciale, Întreprinderi Individuale și Asociații Familiale cu diferite obiecte de activitate .

**Turismul** în comuna Fărcașele, se află într-o perioadă de ascensiune. Fărcașele este recunoscută în ceea ce privește păstrarea tradiției și obiceiurilor natale. Formația de călușari din comuna Fărcașele, câștigătoare a numeroase concursuri județene și naționale, se află în continuă formare, prin recrutarea tinerei generații.

De menționat tradiția de Sf.Marie, „Ziua Comunei” la care toată comuna își dă concursul.

## **8. Infrastructuri locale**

### **A. Instituții de cultură:**

INSTITUȚII PUBLICE DE CULTURĂ

- 1. Biblioteca comunală Fărcașele.**
- 2. Cămin Cultural Fărcașele.**

### **B. Instituții de ocrotire a sănătății:**

DISPENSARE :

- Dispensarul uman comunal din satul Fărcașele, Fărcașu de Jos și Ghimpați.
- 2 farmacii

### **C. Instituții de învățământ:**

#### **a. Școli**

- Școala Gimnazială Fărcașele, Fărcașu de Jos și Hotărani.  
tel: 0249/531 303

#### **b. Grădinițe**

- Grădinița de preșcolari

#### **c. Poștă**

- Oficiul Poștal Osica de Jos Fărcașele, Fărcașu de Jos și Hotărani.  
0249/531303

### **D. Instituții de cult :**

- 1. Mănăstirea Hotărani „Sfinții Voievozi”, monument istoric**
- 2. Biserica Ghimpați ”Hramul Sf. Nicolae”;**
- 3. Biserica Fărcașu de Jos ”Hramul Sf. Nicolae”;**
- 4 . Biserica Fărcașele ”Hramul Sf. Nicolae”.**

## **9. Specific regional/ local**

### **CAPITOLUL III ANALIZA RISCURILOR GENERATOARE DE SITUAȚII DE URGENȚĂ**

**Art.16. (1)** Analiza riscurilor cuprinse în Schema cu riscurile teritoriale din comuna Fărcașele, permite cunoașterea mecanismelor și condițiile de producere/manifestare, amploarea și efectele posibile ale acestora.

**(2)** Analiza se realizează pe tipuri de riscuri, pe baza datelor și evidențelor statistice, precum și a altor documente, fiind avute în vedere :

- a) riscurile naturale;
- b) riscurile tehnologice;
- c) riscurile biologice;
- d) riscurile de incendiu;

- e) riscurile sociale;
- f) alte tipuri de riscuri;

## **Tipuri de riscuri ce se pot manifesta în zona de competență**

### **Riscuri naturale**

#### **\*INUNDAȚII**

Zonele cu pericole de inundații previzibile în comuna Fărcașele, sunt prezentate în anexele la prezentul PAAR.

#### **\* FURTUNI, TORNADE, ÎNGHEȚUL, ÎNZĂPEZIRI, CĂDERI MASIVE DE ZĂPADĂ**

Nu au fost înregistrate fenomene de intensitate mare în urma furtunilor și căderilor de grindină. În urma acestora au fost afectate în mod special culturile agricole.

#### **\* SECETA**

Perioadele călduroase prelungite au efect negativ asupra culturilor agricole, pot fi afectate de secetă toate culturile de pe teritoriul comunei, de asemenea poate fi afectată pânza freatică. În perioadele secetoase crește și numărul incendiilor.

#### **\*INCENDII DE PĂDURE**

**Art.17.** Zone împădurite de pe raza comunei, reprezintă zone cu risc ridicat de producere a incendiilor, din următoarele motive:

- densitate ridicată de material combustibil solid (arbori, arbuști, litieră);
- posibilitatea ridicată de izbucnire a incendiilor datorită activității umane înregistrată în aceste zone ( activitate de exploatare a lemnului);
- acces dificil al forțelor și mijloacelor destinate intervenției datorită terenului denivelat;
- lipsa surselor de apă din zonă;
- posibilitati reduse de observare și anunțare la timp a incendiilor;

Zonele cultivate cu cereale păioase limitrofe fondului forestier în preajma și pe timpul campaniei de recoltare constituie de asemenea zone cu risc ridicat de incendiu, din următoarele motive:

- cantitate mare de combustibil solid cu grad ridicat de uscăciune;
- probabilitate relativ mare de producere a incendiilor datorită activității umane din zonă: activitate de recoltare, activitate transport pe căi de comunicații din zonă.
- lipsa unor surse de apă care să poată fi utilizate în caz de incendiu;
- combustibilitatea materialelor și suprafețele mari ce pot fi afectate.

#### **\*CUTREMURE**

**Art.18.** Din punct de vedere al riscurilor seismice, comuna Fărcașele poate fi afectată de undele telurice de tip transversal (P) și de tip vertical (S) produse de cutremurele de pământ de natură tectonică cu epicentrul în Munții VRANCEA . Intensitatea cutremurelor poate ajunge până la 6,5 – 7,3 grade pe scara *Richter*, cea ce implică un risc mediu spre ridicat de distrugere și avariere a obiectivelor industriale și civile, cât și a rețelelor de electricitate, telefonie, cablu, etc.

În ultimele decenii, cele mai importante evenimente seismice s-au produs la 04 martie 1977 ( 7 grade *Richter* ), 31 august 1986 ( 5,9 grade *Richter* ) și 18 noiembrie

2004 ( 5,3 grade *Richter* ) care au fost resimțite la locuitorii de la casă și bloc de pe întreg teritoriul județului dar nu au fost înregistrate victime sau pagube materiale majore.

#### **\*ALUNECĂRI DE TEREN**

**Art.19.** Datorită așezării geostrategice a comunei Fărcașele, nu există riscul alunecărilor de teren.

#### **Riscuri tehnologice**

**Art.20.** La nivelul comunei nu au fost inventariați sau încadrați agenți economici care să se aplece sub incidența HG NR.95/2003 privind controlul activităților care prezintă pericole de accidente majore în care sunt implicate substanțe periculoase.

#### **TRANSPORTUL RUTIER**

**Art.21.** Comuna Fărcașele, este străbătută de DJ 642 pe o lungime de aproximativ 7 Km. Nu se constată o creștere a numărului accidentelor de circulație de la an la an.

#### **TRANSPORTUL FERROVIAR**

**Art.22.** Comuna Fărcașele, este străbătută de linie de Cale Ferată, Craiova – București.

#### **EȘECUL UTILITĂȚILOR PUBLICE**

**Art.23.** În cazul unor fenomene meteo periculoase este posibil ca rețeaua de telefonie fixă și rețeaua electrică să fie afectată.

#### **POLUĂRI ACCIDENTALE**

**Art.24.** La nivelul comunei există riscuri scăzute de poluări accidentale.  
Poluare ape: Prezintă pericol, poluarea râului Olt și pârâului Teslui.

#### **CĂDERI DE OBIECTE DIN ATMOSFERĂ**

**Art.25.** Pe teritoriul comunei Fărcașele nu s-au produs căderi de obiecte din cosmos și nici prăbușiri de aparate de zbor. De asemenea la nivelul comunei sunt suprafețe de teren agricol care sunt tratate aerian. Având în vedere aceste aspecte, există posibilitatea prăbușirii unor aparate de zbor.

#### **MUNIȚIE NEEXPLODATĂ**

**Art.26.** Nu s-a găsit pe raza comunei Fărcașele, muniție neexplodată.

#### **Riscuri biologice**

**Art.27.** La nivelul comunei Fărcașele nu s-au produs epidemii sau epizootii, dar este posibilă apariția lor în cazul calamităților naturale, a cutremurelor de pământ, etc., riscurile de producere și propagare a acestora vor fi monitorizate permanent de cabinetul de medicină umană și de cabinetul de medicină veterinară care se găsesc pe raza comunei.

#### **Riscuri la incendii**

**Art.28.** Riscurile la incendii sunt:

- Zonele împădurite aparținând fondului forestier, Ocolul Silvic Caracal și Drăgănești – Olt.

- Culturile de cereale păioase cultivate pe raza comunei;

Din statistica incendiilor 2004-2008 se observă cu ușurință că majoritatea incendiilor au avut loc la gospodăriile populației și la anexele acestora. Principalele cauze fiind: instalații electrice defecte sau improvizate, precum și aparate electrice lăsate sub tensiune, flacăra deschisă, coșuri de fum defecte, mijloace și sisteme de încălzire defecte, nesupravegheate sau cenușă, jar de la sistemele de încălzire, jocul copiilor cu focul, fumatul, acțiune intenționată, trăsnetul, etc.,

### **Riscuri sociale**

**Art.29.**Manifestări culturale, sportive și religioase

- Ianuarie: slujbe religioase cu ocazia Bobotezei,
- Martie : Spectacol cu elevii Școlii Fărcașele, cu ocazia Zilei Internaționale a Femeii -8 martie ;
- Aprilie : manifestări religioase în zona lăcașelor de cult cu ocazia Sărbătorilor Pascale ;
- Mai: manifestări prilejuite de Sărbătorirea zilei de 1 și 2 Mai;
- Iunie : manifestări prilejuite de Sărbătorirea Zilei de 1 Iunie, 7 iunie Rusalii și 15 iunie, cu ocazia încheierii Anului Școlar ;
- August : manifestări culturale și religioase prilejuite de Sărbătoarea Sfintei Maria;
- Octombrie : manifestări culturale și religioase prilejuite de Sărbătoarea Sf.Dumitru-26 octombrie ;
- Noiembrie : manifestări culturale și religioase prilejuite de Sărbătoarea Sf.Mihail și Gavril ;
- Decembrie : manifestări culturale cu ocazia Zilei de 1 Decembrie și manifestări religioase și culturale dedicate Sărbătorilor de Iarnă și a Revelionului ;

## **CAPITOLUL IV ACOPERIREA RISCURILOR**

### ***Secțiunea 1. Concepția desfășurării acțiunilor de protecție – intervenție***

**Art.30.**Elaborarea concepției de desfășurare a acțiunilor de protecție – intervenție constă în stabilirea etapelor și fazelor de intervenție, în funcție de evoluția probabilă a situațiilor de urgență, definirea obiectivelor, crearea de scenarii pe baza acțiunilor de dezvoltare, a premiselor referitoare la condițiile viitoare, selectarea cursului optim de acțiune și stabilirea dispozitivului de intervenție, luarea deciziei și precizarea/transmiterea acesteia la structurile proprii și cele de cooperare.

**Art.31.(1)**Evitarea manifestării riscurilor, reducerea frecvenței de producere ori limitarea consecințelor acestora se realizează prin următoarele acțiuni :

- a) monitorizarea permanentă a parametrilor meteo, seismici, de mediu, hidrografici, etc. și transmiterea datelor la autoritățile competente ;
- b) activități preventive, pe domenii de competență ;
- c) informarea populației asupra pericolelor specifice comunei Osica de Jos și asupra comportamentului de adoptat în cazul manifestării unui pericol ;
- d) exerciții și aplicații ;

**(2)** Activitățile preventive planificate, organizate și desfășurate în scopul acoperirii riscurilor sunt :

- a) controale și inspecții de prevenire ;
- b) avizare/autorizare de securitate la incendii și protecție civilă ;

- c) acorduri ;
- d) asistență tehnică de specialitate ;
- e) informare preventivă ;
- f) pregătirea populației ;
- g) constatarea și sancționarea încălcărilor prevederilor legale ;
- h) alte forme ;

**Art.32.** Planul de intervenție va cuprinde informații referitoare la :

- a) categoriile de servicii de salvare/intervenție în caz de urgență și amplasare a unităților operative ;
- b) încadrarea și mijloacele de intervenție și protecție a personalului/populație pentru fiecare tip de risc pe categorii de forțe și mijloace cum sunt : microbuz pentru evacuare, pompă pentru inundații casă, autotractor pentru deblocare, scări pentru salvare de la înălțime, servanți, salvatori, asistenți medicali, etc ;
- c) zona de acoperire a riscurilor ;
- d) timpii de răspuns cuantificați de o comisie de specialiști ai Inspectoratului Județean ;
- e) activitatea operațională prin prezentarea detaliată a intervențiilor ;
- f) alte informații considerate necesare ;

### ***Secțiunea a 2-a. Etapele de realizare a acțiunilor***

**Art.33.** Desfășurarea intervenției cuprinde următoarele operațiuni principale :

- a) alertarea/și alarmarea Serviciului Voluntar pentru Situații de Urgență Fărcașele;
- b) informarea personalului de conducere asupra situației create ;
- c) deplasarea la locul intervenției ;
- d) intrarea în acțiune a forțelor, amplasarea mijloacelor și realizarea dispozitivului preliminar de intervenție ;
- e) transmiterea dispozițiilor preliminare de intervenție ;
- f) recunoașterea, analiza situației, luarea deciziei și darea ordinului de intervenție ;
- g) evacuarea, salvarea și/sau protejarea persoanelor, animalelor și a bunurilor ;
- h) realizarea, adaptarea și finalizarea dispozitivului de intervenție la situația concretă ;
- i) manevra de forțe ;
- j) localizarea și eliminarea efectelor evenimentului/dezastru ;
- k) înlăturarea unor efecte negative/dezastru ; Regruparea forțelor și a mijloacelor după îndeplinirea misiunii ;
- l) stabilirea cauzei producerii evenimentelor și a condițiilor care au favorizat evoluția acestora ;
- m) întocmirea procesului-verbal de intervenție și a raportului de intervenție ;
- n) retragerea forțelor și a mijloacelor de la locul acțiunii în locul de dislocare permanentă ;
- o) restabilirea capacității de intervenție ;
- p) informarea inspectorului șef și a eșalonului superior ;
- q) analiza intervențiilor și evidențierea măsurilor de prevenire/optimizare necesare ;

### **Secțiunea a 3-a. Fazele de urgență a acțiunilor**

**Art.34.** În funcție de locul, natura, amploarea și evoluția evenimentului, intervențiile serviciilor profesionale pentru situații de urgență sunt organizate astfel :

- a) Urgența I – asigurată de gardă/gărzi de intervenție a/ale subunității în raionul/obiectivul afectat – respectiv Subunitatea de Pompieri Fărcașele;
- b) Urgența II – asigurată de subunitățile Inspectoratului Județean pentru Situații de Urgență Olt ;
- c) Urgența III – asigurată de două sau mai multe unități limitrofe ;
- d) Urgența IV – asigurată pentru grupări operative, dislocate la ordinul Inspectoratului General pentru Situații de Urgență în cazul unor intervenții de amploare și de lungă durată ;

### **Acțiunile de Protecție, Intervenție**

**Art.35.** Forțele de intervenție specializate acționează conform domeniului de competență pentru :

- a) salvarea și/sau protejarea oamenilor, a animalelor și bunurilor materiale, evacuarea și transportul victimelor, medicamente și materiale de prima necesitate ;
- b) acordarea primului ajutor medical și psihologic, precum și participarea la evacuarea populației, instituțiilor publice și a operatorilor economici afectați ;
- c) aplicarea măsurilor privind ordinea și siguranța publică pe timpul producerii situațiilor de urgență specifice ;
- d) dirijarea și îndrumarea circulației pe direcțiile și în zonele stabilite ca accesibile ;
- e) diminuarea și/sau eliminarea avariilor la rețele și clădiri cu funcțiuni esențiale a căror integritate pe durata cutremurelor este vitală pentru protecția populației : sediul Primăriei, Poliției, sediile Cabinetelor medicale, căile de transport rutier, posturile de transformare a energiei electrice, clădirile pentru învățământ din comuna Fărcașele și spațiul în care se află centrala automată a ROMTELECOM.
- f) limitarea proporțiilor situațiilor de urgență specifice și înlăturarea efectelor acestora cu mijloacele din dotare ;

### **Secțiunea a 4-a. Instruirea**

**Art.36.(1)** Pregătirea forțelor de intervenție se realizează în cadrul instituțiilor abilitate prin lege, pe baza unor programe adecvate, avizate de Inspectoratul Județean pentru Situații de Urgență „ Matei Basarab” al Județului Olt ;

**(2)** Primarul comunei Fărcașele și conducerea operatorilor economici și instituțiilor publice din localitate au obligația de a asigura cunoașterea de către forțele de intervenție precum și de către populație, a modalităților de acțiune, conform PAAR aprobat.

### **Secțiunea a 5-a. Realizarea circuitului informațional decizional și de cooperare**

**Art.37.** Sistemul informațional decizional, cuprinde ansamblul sistemelor destinate observării, detectării, măsurării, alarmării, culegerii și transmiterii informațiilor și a deciziilor de către factorii implicați în acțiunile de prevenire și gestionare a unei situații de urgență.

**Art.38.** Informarea secretariatului tehnic permanent al Comitetului pentru Situații de Urgență Județean, asupra locului producerii unei situații de urgență specifică, evoluției acesteia, efectelor negative produse precum și a măsurilor luate, se realizează prin rapoarte operative.

**Art.39.** Primarul comunei Fărcașele și Comitetul Local pentru Situații de Urgență, precum și conducerile operatorilor economici și instituțiilor amplasate în zonele de risc, au obligația să asigure preluarea de la stațiile centrale și locale a datelor și avertizărilor meteorologice și hidrologice, în vederea declanșării acțiunilor de prevenire și de intervenție.

## **CAPITOLUL V. ESTIMAREA RESURSELOR UMANE, MATERIALE ȘI FINANCIARE NECESARE PENTRU PREVENIREA ȘI GESTIONAREA TIPURILOR DE RISC EXISTENTE ÎN ZONA DE COMPETENȚĂ**

**Art.40 (1)** În funcție de categoriile de riscuri identificate, mecanismele și condițiile de producere/manifestare, amploarea și efectele posibile ale acestora, se vor stabili tipurile de forțe și mijloace necesare acțiunilor de intervenție și combatere a riscurilor, astfel:

- a) Inspecții de prevenire;
- b) Grupe ale Serviciului Voluntar pentru Situații de Urgență Fărcașele Inspectoratul Județean pentru Situații de Urgență;
- c) Grupe de sprijin;
- d) Formațiuni de asistență medicală de urgență și descarcerare Caracal, Slatina;
- e) Formațiuni de protecție civilă Slatina;
- f) Alte formațiuni de salvare (Crucea Roșie);

Resursele umane necesare pentru prevenirea și gestionarea tipurilor de risc din zona de competență vor fi asigurate de : C.L.S.U. Poliția Fărcașele , S.V.S.U. alte forțe ce se vor folosi în situații de urgență.

Forța umana prezentată mai sus va acționa pentru intervenție cu tehnica din dotare precum și cu cea de la operatorii economici din comuna cu care s-au încheiat contracte și planuri de intervenție pentru situații de urgență.

Funcție de riscurile existente fiecare C.L.S.U. va prevedea fondurile necesare pentru prevenirea și limitarea efectelor situațiilor de urgență iar Consiliul local va stabili resursele necesare pentru aplicarea Planului de analiză și acoperire al riscurilor aferent comunei.

Pe lângă tipurile și forțele precizate mai sus, mai pot acționa după caz în condițiile legii, unitățile poliției, jandarmeriei, structurile Poliției Comunitare, Unitatea Specială a M.A.I., unități specializate din cadrul Ministerului Apărării, unități pentru asistență medicală de urgență a Ministerului Sănătății Publice, Organizații Neguvernamentale, unități –Formațiuni sanitare și de Inspecție Sanitar –Veterinare, Formațiuni de pază a persoanelor și bunurilor, Formațiunile de Voluntari ai Societății Civile.

**Art.40(2).** Forțele auxiliare se stabilesc din rândul populației și salariaților, ai formațiunilor de voluntari, altele decât cele instruite special pentru situații de urgență și societățile comerciale în planurile de apărare specifice.

## **CAPITOLUL VI. LOGISTICA ACȚIUNILOR**



**Art.41.(1)**Sistemul forțelor și mijloacelor de intervenție în cazul producerii unei noi situații de urgență se stabilește prin Planurile de apărare specifice elaborate potrivit legii , conform regulamentelor privind prevenirea și gestionarea situațiilor de urgență specifice tipurilor de risc .

**(2)**Forțele și mijloacele de intervenție se organizează , se stabilesc și se pregătesc din timp și acționează conform sarcinilor stabilite prin Planurile de apărare .

**Art.42.**Logistica acțiunilor de pregătire teoretică și practică , de prevenire și gestionare a situațiilor de urgență specifice se asigură de Primăria Fărcașele, Inspectoratul Județean pentru Situații de Urgență Olt , Instituțiile și operatorii economici cu atribuții în domeniu în raport de răspunderi , măsuri și resurse necesare .

## **CAPITOLUL VII DISPOZIȚII FINALE**

**Art.43.**La PAAR se atașează următoarele documente :

- Situația spațiilor de cazare colectivă;
- Spații de preparare și servire a hranei;
- Obiective din zona inundabilă;
- Clădiri ce pot fi afectate în caz de cutremure;
- Spații destinate ocrotirii sănătății ;
- Lista autorităților și factorilor care au responsabilități în analiza și acoperirea riscurilor în unitatea administrativ –teritorială;
- Atribuțiile autorităților și responsabililor cuprinși în PAAR;
- Componenta nominală a structurilor cu atribuții în domeniul gestionării situațiilor de urgență, cu precizarea unității la care sunt încadrați membrii structurilor, funcției, adresei și a telefoanelor de la serviciu și de la domiciliu, a responsabilităților și misiunilor;
- Riscuri potențiale în localități/județe vecine care pot afecta zona de competență a unității administrativ-teritoriale;
- Hărți de risc;
- Măsuri corespunzătoare de evitare a manifestării riscurilor, de reducere a frecvenței de producere ori de limitare a consecințelor acestora, pe tipuri de riscuri;
- Sisteme existente de preavertizare/avertizare a atingerii unor valori critice și de alarmare a populației în cazul evacuării;
- Tabel cuprinzând obiectivele care pot fi afectate de producerea unor situații de urgență (seism, inundație, alunecare de teren, accident tehnologic etc.);
- Planuri și proceduri de intervenție;
- Schema fluxului informațional-decizional;
- Locuri/spații de evacuare în caz de urgență și dotarea acestora;
- Planificarea exercițiilor/aplicațiilor conform reglementărilor tehnice specifice;
- Rapoarte lunare de informare și analiză către prefect;
- Protocoale de colaborare cu instituții similare din țările cu care există granițe comune, în cazul producerii unor situații de urgență;

- Situația resurselor, tabelul cu stocul de mijloace și materiale de apărare existente, modul cum se acoperă deficitul din disponibilități locale și cu sprijin de la comitetul pentru situații de urgență ierarhic superior etc.;
- Reguli de comportare în cazul producerii unei situații de urgență;
- Semnalele de alarmare;

Întocmit  
Referent,  
CUNZET Constantin

**CLĂDIRI CE POT FI AFECTATE ÎN CAZ DE CUTREMUR**

**1.Locuințe (case) vechi, neîntrebuințate corespunzător.**

**SPAȚII  
DESTINATE OCROTIRII SĂNĂȚĂȚII**

Nr. crt.	Unitatea sanitară	Adresa	Nr. paturi	Personal	
				Medici	Cadre medii
1	Cabinet medical individual	Sat Fărcașu de Jos și sat Fărcașele	-	2	2
2	Farmacii	Sat Fărcașu de Jos și satul Fărcașele	-	2	2

**Transportul răniților se asigură cu ambulanțe ale Stației de ambulanță a Spitalului Municipal Caracal.**

***Lista autorităților și factorilor care au responsabilități în analiza și acoperirea riscurilor în localitatea Fărcașele***

<b>Nr. crt.</b>	<b>Denumire autoritate</b>	<b>Coordonate autoritate</b>	<b>Persoană(e) de contact</b>	<b>Atribuții în PAAR conform fișei nr.</b>
1	Primărie Consiliul Local	Com. Fărcașele Sat Fărcașele Telefon:0249/531302 Fax: 0249/531302	TUDOR MARIN Primar Telefon:0249/531302 Fax:0249/531302 Mobil:0766064499	Fișa nr.1
			Vladu Leon Viorel Viceprimar Telefon:0249/531302 Fax:0249/531302 Mobil:0766064549	Fișa nr.2
2	Serviciul Voluntar pentru Situații de Urgență	Com. Fărcașele Sat Fărcașele Telefon:0249/531302 Fax: 0249/531302	Cunzet C-tin Șef S.V.S.U.Fărcașele Telefon : 0249531302 Fax: 0249531302 Mobil:0752864183	Fișa nr. 3

PRIMAR	Fișa nr.1
<b>I. – GESTIONAREA RISCURILOR</b>	
a)– coordonează controlul preventiv al unităților din subordinea Primăriei	Vor fi controlate unitățile subordonate primăriei: Biblioteca comunală, căminul cultural, dispensare medicale, unitățile de învățământ (școli, grădinițe cu program normal), unitățile de cult (biserici), gospodăriile populației
b)- ia măsuri pentru informarea preventivă a populației asupra pericolelor specifice localității și asupra comportamentului de adoptat în cazul manifestării unui pericol; - ia măsuri pentru pregătirea populației în domeniul situațiilor de urgență.	Informarea se face pentru toate tipurile de dezastre care pot afecta comuna prin mijloacele mass media: pliante, afișe. Tot prin mijloacele sus menționate se va prelucra modul de comportare pentru fiecare tip de dezastru.
c)-exerciții și aplicații;	Exerciții de alarmare publică cu participarea Comitetului local pentru situații de urgență, Serviciului voluntar pentru situații de urgență, pentru diferite tipuri de dezastre – odată la 3 ani. Aplicații în cooperare cu Inspectoratul pentru Situații de Urgență „ Matei Basarab,, al județului Olt.
<b>II. – RESURSE NECESARE</b>	
a)-aprobă planul de control preventiv al autorităților pe domenii de competență;	plan de control
b)-aprobă măsurile pentru informarea preventivă a populației asupra pericolelor specifice localității și asupra comportamentului de adoptat în cazul manifestării unui pericol;	materiale informative/documentare, rapoarte, planuri de urgență, pliante, afișe, campanii informative.
<b>III. -INTERVENȚIE</b>	
a)-răspunde de alarmarea populației și salariaților	-dă ordin pentru introducerea semnalelor de alarmare -mijloace de alarmare: sirena electronică; la nevoie se pot folosi și cele trei clopote ale bisericilor pentru alarmare -timp de intrare în acțiune:
b)– coordonează acțiunile de căutare/salvare/descarcerare	-stabilește măsuri pentru intervenție, asigură participarea la intervenție a serviciului voluntar pentru situații de urgență; -mijloace:cele din dotarea serviciului voluntar pentru situații de urgență; -timp de intrare în acțiune;
c)-coordonează acordarea primului ajutor	-stabilește măsuri pentru acordarea

a persoanelor în pericol;	<p>primului ajutor, trierea și transportul victimelor la unitățile sanitare;</p> <p>-mijloace: cele din dotarea serviciului voluntar pentru situații de urgență;</p> <p>-mijloacele de la Stația de ambulanță a Spitalului orășenesc Caracal;</p> <p>-timp de intrare în acțiune;</p>
d)-acțiuni de îndepărtare a pericolului produs și de limitare a consecințelor	<p>-stabilește măsuri pentru asigurarea hrănirii, cazării și alimentării cu energie și apă a populației evacuate;</p> <p>-dispune măsuri pentru asigurarea ordinii publice;</p> <p>-stabilește măsurile pentru deblocarea căilor de comunicații și reluarea activităților economice;</p> <p>-stabilește măsuri pentru remedierea avariilor la instalațiile și sistemele de utilități publice;</p> <p>-stabilește măsuri pentru readucerea populației evacuate în locurile dinaintea dezastrului;</p> <p>-mijloace: cele din dotarea serviciului voluntar pentru situații de urgență;</p> <p>-timp de intrare în acțiune;</p>

VICEPRIMAR	Fișa nr.2
<b>Execută măsurile primarului în absența acestuia</b>	
<b>I- GESTIONAREA RISCURILOR</b>	
a)– coordonează controlul preventiv al unităților din subordinea Primăriei	Vor fi controlate unitățile subordonate primăriei: Biblioteca comunală, căminul cultural, dispensare medicale, unitățile de învățământ (școli, grădinițe cu program normal), unitățile de cult (biserici), gospodăriile populației
b)- ia măsuri pentru informarea preventivă a populației asupra pericolelor specifice localității și asupra comportamentului de adoptat în cazul manifestării unui pericol; - ia măsuri pentru pregătirea populației în domeniul situațiilor de urgență.	Informarea se face pentru toate tipurile de dezastre care pot afecta comuna prin mijloacele mass media: pliante, afișe. Tot prin mijloacele sus menționate se va prelucra modul de comportare pentru fiecare tip de dezastru.
c)-exerciții și aplicații;	Exerciții de alarmare publică cu participarea Comitetului local pentru situații de urgență, Serviciului voluntar pentru situații de urgență, pentru diferite tipuri de dezastre – odată la 3 ani. Aplicații în cooperare cu Inspectoratul pentru Situații de Urgență „Matei Basarab”, al județului Olt. Exerciții și aplicații la operatorii economici sursă de risc - anual
<b>II.- RESURSE NECESARE</b>	
a)-aprobă planul de control preventiv al autorităților pe domenii de competență;	plan de control
b)-aprobă măsurile pentru informarea preventivă a populației asupra pericolelor specifice localității și asupra comportamentului de adoptat în cazul manifestării unui pericol;	materiale informative/documentare, rapoarte, planuri de urgență, pliante, afișe, campanii informative.
<b>III.-INTERVENȚIE</b>	
a)-răspunde de alarmarea populației și salariaților	-dă ordin pentru introducerea semnalelor de alarmare -mijloace de alarmare: sirena electronică; la nevoie se pot folosi și cele trei clopote ale bisericilor pentru alarmare -timp de intrare în acțiune:
b)– coordonează acțiunile de căutare/salvare/descarcerare	-stabilește măsuri pentru intervenție, asigură participarea la intervenție a serviciului voluntar pentru situații de urgență; -mijloace:cele din dotarea serviciului voluntar pentru situații de urgență; -timp de intrare în acțiune;



<p>c)-coordonează acordarea primului ajutor a persoanelor în pericol;</p>	<p>-stabilește măsuri pentru acordarea primului ajutor, trierea și transportul victimelor la unitățile sanitare;          -mijloace: cele din dotarea serviciului voluntar pentru situații de urgență;          -mijloacele de la Stația de ambulanță a Spitalului orașenesc Caracal;          -timp de intrare în acțiune;</p>
<p>d)-acțiuni de îndepărtare a pericolului produs și de limitare a consecințelor</p>	<p>-stabilește măsuri pentru asigurarea hrănirii, cazării și alimentării cu energie și apă a populației evacuate;          -dispune măsuri pentru asigurarea ordinii publice;          -stabilește măsurile pentru deblocarea căilor de comunicații și reluarea activităților economice;          -stabilește măsuri pentru remedierea avariilor la instalațiile și sistemele de utilități publice;          -stabilește măsuri pentru readucerea populației evacuate în locurile dinaintea dezastrului;          -mijloace: cele din dotarea serviciului voluntar pentru situații de urgență;          -timp de intrare în acțiune;</p>

Şef S.V.S.U.	Fişa nr.3
<b>I.- GESTIONAREA RISCURILOR</b>	
a)-organizează și controlează activitatea de prevenire la unitățile din subordinea Primăriei	Vor fi controlate unitățile subordonate primăriei: Biblioteca comunală, căminul cultural, dispensare medicale, unitățile de învățământ (școli, grădinițe cu program normal), unitățile de cult (biserici), gospodăriile populației
b)- ia măsuri pentru informarea preventivă a populației asupra pericolelor specifice localității și asupra comportamentului de adoptat în cazul manifestării unui pericol; - ia măsuri pentru pregătirea populației în domeniul situațiilor de urgență.	Informarea se face pentru toate tipurile de dezastre care pot afecta comuna prin mijloacele mass media: pliante, afișe. Tot prin mijloacele sus menționate se va prelucra modul de comportare pentru fiecare tip de dezastru.
c)-asigură participarea serviciului voluntar pentru situații de urgență la exerciții și aplicații;	Exerciții de alarmare publică cu participarea Comitetului local pentru situații de urgență, Serviciului voluntar pentru situații de urgență, pentru diferite tipuri de dezastre – odată la 3 ani. Aplicații în cooperare cu Inspectoratul pentru Situații de Urgență „ Matei Basarab,, al județului Olt.
<b>II.- RESURSE NECESARE</b>	
a)-execută prin compartimentul de prevenire controlul preventiv la subunitățile din subordinea Primăriei;	plan de control carnete cu constatările rezultate în urma controlului
b)-execută informarea preventivă a populației asupra pericolelor specifice localității și asupra comportamentului de adoptat în cazul manifestării unui pericol;	materiale informative/documentare, rapoarte, planuri de urgență, pliante, afișe, campanii informative.
<b>III.-INTERVENȚIE</b>	
a)-răspunde de modul în care se execută alarmarea populației și salariaților de la operatorii economici și instituțiile publice	-dă ordin pentru introducerea semnalelor de alarmare -mijloace de alarmare: sirena electronică; la nevoie se pot folosi și cele trei clopote ale bisericilor pentru alarmare -timp de intrare în acțiune:
b)– răspunde de realizarea acțiunilor de căutare/salvare/descarcerare	-conduce intervenția echipei de intervenție, echipelor de căutare-cercetare, deblocare-salvare, N.B.C., logistică; -mijloace:cele din dotarea serviciului voluntar pentru situații de urgență; -mijloace primite în sprijin de la alte formațiuni sau autorități; -timp de intrare în acțiune;
c)-coordonează măsurile de acordare a primului ajutor a persoanelor în pericol;	-execută prin intermediul echipei sanitare măsuri pentru acordarea primului ajutor,

	<p>trierea și transportul victimelor la unitățile sanitare;</p> <p>-mijloace: cele din dotarea serviciului voluntar pentru situații de urgență ;</p> <p>-timp de intrare în acțiune;</p>
<p>d)-acțiuni de îndepărtare a pericolului produs și de limitare a consecințelor</p>	<p>-execută măsuri pentru asigurarea hrănirii, cazării și alimentării cu energie și apă a populației evacuate;</p> <p>-coopează cu forțele de ordine pentru asigurarea ordinii publice ;</p> <p>-execută măsurile stabilite pentru deblocarea căilor de comunicații și reluarea activităților economice;</p> <p>-execută măsurile stabilite pentru remedierea avariilor la instalațiile și sistemele de utilități publice;</p> <p>-execută măsurile stabilite pentru readucerea populației evacuate în locurile dinaintea dezastrului;</p> <p>-mijloace: cele din dotarea serviciului voluntar pentru situații de urgență;</p> <p>-timp de intrare în acțiune;</p>

### Măsuri de evitare

a manifestării riscurilor, de reducere a frecvenței de producere ori de limitare a consecințelor acestora, pe tipuri de riscuri

#### 1. Inundații

- interzicerea amplasării construcțiilor în zonele inundabile
- demolarea construcțiilor care au fost construite în zone inundabile și nu au autorizație de construcție; în cazul în care au autorizații de construcție și nu sunt de acord cu demolarea, operatorii economici vor da declarații pe proprie răspundere de asumare a riscurilor în cazul producerii de inundații;
- curățarea rigolelor și menținerea curățeniei acestora;
- întreținerea șanțurilor de scurgere a apei;

#### 2. Înzăpeziri, polei, înghețuri

- anunțarea populației despre înrăutățirea vremii și căderile de zăpadă ce vor urma;
- renunțarea la deplasări, pentru ca autovehiculele să nu rămână înzăpezite și să îngreuneze intervenția utilajelor de dezăpezire;
- interzicerea parcării autovehiculelor pe carosabil;

#### 3. Furtuni, tornade,

- anunțarea prin mijloacele mass media locale despre posibilitatea producerii dezastrului;
- mediatizarea măsurilor ce se iau în astfel de situații (adăpostire în locuri sigure, oprirea alimentării cu energie electrică, apă, etc.).

#### 4. Incendii de pădure

- supravegherea pădurilor în perioadele secetoase pentru depistarea din timp a începuturilor de incendiu;
- interzicerea aprinderii focului în zonele împădurite, interzicerea fumatului, a lucrărilor care pot produce scânteii, etc.;
- aplicarea de restricții de circulație în zonele împădurite;

#### 5. Cutremur

- inventarierea și consolidarea clădirilor vechi sau care prezintă probleme la structura de rezistență;
- recunoașterea din timp a locurilor în care ne putem proteja (grindă, tocul ușii, birou, masă rezistentă);
- identificarea și consolidarea obiectelor care pot să cadă sau să se deplaseze în timpul seismului;
- cunoașterea locurilor de oprire a alimentării cu energie electrică, apă, etc.

#### 6. Poluare

-controlul de către organele abilitate a respectării măsurilor ce se iau pentru prevenirea poluării.

#### **7. Eșecul utilităților publice**

- modernizarea rețelelor de energie electrică ;
- menținerea rigolelor curate pentru a împiedica blocarea scurgerii apei de către gunoaie.

#### **8. Epidemii**

- vaccinarea populației;
- educație sanitară;
- respectarea regulilor de igienă individuală, a alimentației, apei, etc.;
- respectarea regulilor de igienă colectivă (locuințe, locuri de muncă, unități de învățământ, locuri publice).

#### **9. Epizootii**

- examinarea periodică, vaccinarea și efectuarea tratamentelor obligatorii;
- dezinsecție, dezinsecție, deratizare profilactică;
- evacuarea corespunzătoare a dejecțiilor și gunoaielor;
- depozitarea corespunzătoare și controlul furajelor;
- asigurarea cimitirelor pentru animale și respectarea regulilor sanitar – veterinar în interiorul acestora și în timpul transportului.

#### **10. Incendii de mari proporții**

- efectuarea controalelor pentru depistarea neregulilor ce pot duce la apariția incendiului ;
- mediatizarea măsurilor ce trebuie luate în caz de incendiu; prezentarea cauzelor și efectelor incendiilor de proporții din localitate sau din alte localități;
- respectarea normelor de prevenire și stingere a incendiilor.

## SISTEMUL DE ÎNȘTIINȚARE – ALARMARE AL LOCALITĂȚII

**Înștiințarea** autorităților despre producerea unei situații de urgență se realizează prin:

- rețeaua de telefoane fixe;
- telefonie mobilă – avertizare prin mesaje scrise.

**Alarmarea** populației comunei Fărcașele despre iminența producerii unei situații de urgență se execută prin:

- o sirenă electronică, amplasată în fața Primăriei Comunei Fărcașele;
- 3 clopote

**OBIECTIVELE  
CARE POT FI AFECTATE DE PRODUCEREA  
UNOR SITUAȚII DE URGENȚĂ**

<b>Nr. crt.</b>	<b>SITUAȚIA DE URGENȚĂ</b>	<b>OBIECTIVE (ZONE) CE POT FI AFECTATE</b>
1	Inundații	Locuințele riverane Oltului
2	Furtuni, tornade	Întreaga comună
3	Secetă	Terenuri agricole
4	Incendii de pădure	Ocolul Silvic Caracal
5	Cutremur	Locuințe populație – case vechi, neîntreținute sau construite din materiale rudimentare.
6	Accidente de transport substanțe periculoase	DJ 642
7	Poluare ape	-spălarea cisternelor de apă de erbicid
8	Eșecul utilităților publice	Rețeaua electrică
9	Epidemii	Întreaga comună
10	Epizootii	Întreaga comună
11	Incendii	-Gospodăriile populației și instituțiile publice -Zonele împădurite aparținând Ocolului Silvic Caracal -Culturi agricole – peste 1800 ha teren arabil.

**SCHEMA  
FLUXULUI INFORMAȚIONAL -DECIZIONAL**

<b>COMITETUL LOCAL PENTRU SITUAȚII DE URGENȚĂ</b> <b>Tel:0249531302</b> <i>(tabel cu telefoane)</i>
<b>CENTRUL OPERATIV cu activitate temporară</b> <b>Tel:0249531302</b> <i>(tabel cu telefoane)</i>

<b>Președintele Comitetului Local pentru Situații de Urgență</b>  Tel.serviciu: <b>0249 531302</b> Fax: <b>0249 531302</b> Mobil:0766064499
---

<b>Președintele Comitetului Județean pentru Situații de Urgență</b>  Tel.serviciu: <b>0249 410039</b> Fax: <b>0249 432968</b> Mobil:
--

<b>Șeful Serviciului Voluntar pentru Situații de Urgență</b>  Tel serviciu: <b>0249 531302</b> Mobil: <b>0752864183</b>
--

<b>Inspectoratul pentru Situații de Urgență „ Matei Basarab,, al județului Olt</b> <b>CENTRUL OPERAȚIONAL</b> Tel.: <b>0249 43211; 0249 432212</b> Fax.: <b>0249 432288</b> Tel.special: <b>112</b>
---

<b>Serviciul Voluntar pentru Situații de Urgență</b>  Tel.,.: <b>0249 531302</b>
--

<b>FORMAȚIUNI CU CARE SE COOPEREAZĂ PE TIMPUL INTERVENȚIEI</b>
<b>Spitalul Municipal Caracal</b> Tel: <b>0249 512371</b>
<b>Serviciul de urgență</b> Tel: <b>112</b>
<b>Poliția Fărcașele</b> Tel: <b>0249 531301</b>



**LOCURI/SPAȚII DE EVACUARE ÎN CAZ DE URGENȚĂ  
ȘI DOTAREA ACESTORA**

<b>Nr. crt.</b>	<b>Spațiu de evacuare</b>	<b>Adresa</b>	<b>Dotare</b>
1.	Căminul Cultural Fărcașele		
2.	Școala Gimnazială Fărcașele		
3.	Școala Gimnazială Hotărani		
4.	Școala Gimnazială Fărcașu de Jos		
5.	Grădinița Fărcașele		
6.	Grădinița Fărcașu de Jos		

**TABEL**  
**cu existentul de tehnică, aparatură și materiale al Serviciului Voluntar pentru**  
**Situații de Urgență Fărcașele**

<b>Nr. crt.</b>	<b>Denumire a materialelor, utilajelor și mijloacelor de transport</b>	<b>U./M.</b>	<b>Cantități</b>
1	Buldoexcavator	Buc.	1
2	Sirenă electronică	Buc.	2
3	Încărcător frontal	Buc.	1
4	Găleți	Buc.	5
5	Stingătoare	Buc.	35
6	Lopeți	Buc.	10
7	Furci de fier	Buc.	10
8	Cazmale	Buc.	10
9	Topor	Buc.	2
10	Târâncop	Buc.	2
11	Tractor	Buc	1
12	Remorcă	Buc.	2
13	Vidanjă	Buc.	1
14	Lanterne	Buc.	4
15	Pichete incendiu	Buc.	11
16	Costum protecție antichimic	Buc.	10
17	Mască contra gazelor	Buc	10
18	Motopompă	Buc	1
19	Radio receptor ZEFIR	Buc.	1

20	Ruletă	Buc	1
21	Pelerine	Buc	10
22	Cican Rotopercutor	Buc	1
23	Motoferăstău Husqvarna	Buc	1
24	Furtun refulare	Metri liniari	50
25	Furtun absorbție	Metri liniari	30

## **REGULI DE COMPORTARE ȘI ACȚIUNE ÎN CAZUL DESCOPERIRII MUNIȚIILOR NEEXPLODATE**

Sub denumirea generală de muniții sunt incluse următoarele:

- cartușe pentru arme militare, de tir și de vânătoare
- proiectile
- bombe sau aruncător de rachete
- muniție reactivă
- torpile
- mine
- cartușe de semnalizare
- petarde
- grenade
- bombe
- orice elemente încărcate cu substanțe explozive

La întâlnirea unei astfel de muniții respectați următoarele **reguli**:

- *nu le atingeți*
- *nu le loviți sau mișcați*
- *nu le introduceți în foc*
- *nu încercați să demontați focoasele sau alte elemente componente*
- *nu lăsați copiii să se joace cu asemenea componente*
- *nu ridicați, nu transportați sau introduceți munițiile neexplodate în încăperi, locuințe sau grămezi de fier vechi*
  - *în zona unde se presupune că ar exista muniție neexplodată nu permiteți accesul, nu faceți focul și nu executați lucrări de îmbunătățiri, săpat.*

**Când luați la cunoștință despre existența lor, anunțați imediat organul de poliție cel mai apropiat sau Inspectoratul pentru Situații de Urgență județean la nr. de tel.112.**

**FIȘA NR. 1**

**TRIBUȚIILE PRIMARULUI  
CONFORM PLANULUI  
DE ANALIZĂ ȘI ACOPERIRE A RISCURILOR**

- ❖ aprobă planurile operative, de pregătire și planificare a exercițiilor de specialitate ;
- ❖ coordonează activitatea serviciului voluntar pentru situații de urgență ;
- ❖ răspunde de alarmarea, protecția și pregătirea populației pentru situațiile de protecție civilă ;
- ❖ aprobă planurile de cooperare cu localitățile învecinate și alte organisme ;
- ❖ coordonează evacuarea populației din zonele afectate de situațiile de protecție civilă ;
- ❖ stabilește măsurile necesare pentru asigurarea hrănirii, a cazării și alimentării cu energie și apă a populației evacuate ;
- ❖ dispune măsuri pentru asigurarea ordinii publice în zona sinistrată ;
- ❖ asigură elaborarea planului de analiză și acoperire a riscurilor ;
- ❖ coordonează organizarea permanentă a intervenției, asigură participarea la intervenție a serviciului voluntar pentru situații de urgență cu mijloacele din dotare ;

## FIȘA NR. 2

### ATRIBUȚIILE CONSILIULUI LOCAL CONFORM PLANULUI DE ANALIZĂ ȘI ACOPERIRE A RISCURILOR

- ❖ aprobă planurile anuale și de perspectivă pentru asigurarea resurselor umane, materiale și financiare destinate prevenirii și gestionării situațiilor de urgență ;
- ❖ participă la asigurarea finanțării măsurilor și acțiunilor de protecție civilă, precum și a serviciilor de urgență și a structurilor care au atribuții legate de acest domeniu ;
- ❖ aprobă planul de analiză și acoperire a riscurilor, stabilește resursele necesare pentru aplicarea acestuia și îl transmite inspectoratului pe raza căruia funcționează ;
- ❖ instituie reguli și măsuri specifice corelate cu nivelul și natura riscurilor locale ;
- ❖ prevede, din resursele bugetului local, sumele necesare în vederea organizării, înzestrării, funcționării și îndeplinirii atribuțiilor legale, de către serviciul voluntar pentru situații de urgență și exercită controlul folosirii acestora ;
- ❖ cuprinde anual în bugetul propriu sumele necesare pentru asigurarea bunurilor din dotarea serviciilor de urgență voluntare, pentru cazurile de avarie, distrugere sau pentru alte evenimente, precum și pentru asigurarea de persoane și răspundere civilă a personalului cu atribuții pe linie de intervenție, pentru cazurile de invaliditate sau deces, produse prin accidente, catastrofe ori alte asemenea evenimente intervenite în timpul și din cauza îndeplinirii atribuțiilor specifice.

### **FIȘA NR. 3**

#### **ATRIBUȚIILE COMITETULUI LOCAL PENTRU SITUAȚII DE URGENȚĂ CONFORM PLANULUI DE ANALIZĂ ȘI ACOPERIRE A RISCURILOR**

- ❖ evaluează situațiile de urgență produse pe teritoriul unității administrativ-teritoriale, stabilesc măsuri și acțiuni specifice pentru gestionarea acestora și urmăresc îndeplinirea lor ;
- ❖ declară, cu acordul prefectului, starea de alertă pe teritoriul unității administrativ-teritoriale ;
- ❖ analizează și avizează planul local pentru asigurarea resurselor umane, materiale și financiare necesare gestionării situațiilor de urgență ;

## FIȘA NR. 4

### ATRIBUȚIILE SERVICIULUI VOLUNTAR PENTRU SITUAȚII DE URGENȚĂ CONFORM PLANULUI DE ANALIZĂ ȘI ACOPERIRE A RISCURILOR

- ❖ execută acțiuni de intervenție în situații de urgență, salvarea, acordarea primului ajutor și protecția persoanelor și a bunurilor periclitare ;
- ❖ acordă ajutor persoanelor a căror viață este pusă în pericol în caz de dezastre ;
- ❖ execută cercetarea și descoperă în timp oportun urmările situațiilor de urgență ;
- ❖ organizează și asigură adăpostirea populației ; acordă primul ajutor și ajută la trierea și transportul victimelor la unitățile sanitare ;
- ❖ asigură scoaterea victimelor de sub dărâmături, din adăposturile avariate, salvează victimele de la înălțime ;
- ❖ deblochează căile de comunicații și căile de acces spre locurile de intervenție ;
- ❖ remediază avariile la instalațiile și sistemele utilităților publice ;
- ❖ execută evacuarea populației din zonele calamitate și transportul sinistraților în locațiile temporare.



## FIȘA NR. 5

### **ATRIBUȚIILE CENTRULUI OPERATIV CU ACTIVITATE TEMPORARĂ CONFORM PLANULUI DE ANALIZĂ ȘI ACOPERIRE A RISCURILOR**

- ❖ urmărește aplicarea regulamentelor privind gestionarea situațiilor de urgență și a planurilor de intervenție și cooperare specifice tipurilor de riscuri ;
- ❖ asigură transmiterea operativă a deciziilor, dispozițiilor și ordinelor, precum și menținerea legăturilor de comunicații cu centrele operaționale și operative implicate în gestionarea situațiilor de urgență, cu dispeceratele integrate pentru apeluri de urgență și cu dispeceratele proprii serviciilor și forțelor care intervin în acest scop ;
- ❖ centralizează solicitările de resurse necesare pentru îndeplinirea funcțiilor de sprijin pe timpul situațiilor de urgență și fac propuneri pentru asigurarea lor ;
- ❖ gestionează baza de date referitoare la situațiile de urgență ;

## ACTIVITĂȚI SPECIFICE LA DEZASTRE/SITUAȚII DE URGENȚĂ

Nr. Crt.	Activități specifice	Cine execută
<b>Cutremure</b>		
1	Înteruperea alimentării cu apă, energie electrică	C.L.S.U.
2	Asigurarea pazei și ordinii în zona calamitată, combaterea panicii	
3	Evaluarea pierderilor și distrugerilor: <ul style="list-style-type: none"> <li>- numărul morților și răniților;</li> <li>- populația și salariații blocați sub dărâmături;</li> <li>- avariile la rețelele electrice, apă, telefoane</li> <li>- incendii, explozii, contaminări sau alte pericole;</li> <li>- clădirile care amenință cu prăbușirea</li> </ul>	
4	<b>Pregătirea și ducerea acțiunilor de intervenție pentru:</b> <ul style="list-style-type: none"> <li>- salvarea răniților, acordarea primului ajutor medical și transportul acestora la spital;</li> <li>- deblocarea căilor de acces;</li> <li>- dărâmarea clădirilor care amenință cu prăbușirea;</li> <li>- consolidarea clădirilor avariate;</li> <li>- alte măsuri impuse de situația creată;</li> <li>- scoaterea și înhumarea morților;</li> </ul>	Formația de intervenție
5	Introducerea măsurilor de profilaxie și igienă sau a carantinei ( <i>la nevoie</i> ).	C.L.S.U.
6	Informarea C.J.S.U. asupra măsurilor luate și evoluției fenomenului ( <i>raport operativ</i> ).	C.L.S.U.
7	Întocmirea și transmiterea raportului sinteză la C.J.S.U. în termen de 10 zile de la producerea fenomenului.	C.L.S.U.
<b>Inundații</b>		
1	<ul style="list-style-type: none"> <li>➤ Instituirea permanenței la sediul primăriei</li> <li>➤ Verificarea legăturilor cu C.J.S.U.</li> <li>➤ Verificarea funcționării mijloacelor de alarmare și instruirea echipei de alarmare.</li> <li>➤ Verificarea modului de înștiințare, avertizare și primirea datelor și informațiilor despre probabilitatea creșterii nivelurilor torenților și cursurilor de apă.</li> <li>➤ Informarea C.J.S.U. asupra măsurilor luate și a evoluției fenomenului (<i>raport operativ</i>).</li> </ul>	Președintele C.L.S.U.
2	<ul style="list-style-type: none"> <li>➤ Convocarea Comitetului Local pentru Situații de Urgență, verificare și pregătirea stocului de materiale pentru situații de urgență.</li> </ul>	C.L.S.U.

Nr. Crt.	Activități specifice	Cine execută
	<ul style="list-style-type: none"> <li>➤ Supravegherea cursului de apă (râul Olteț)</li> <li>➤ Informarea C.J.S.U. asupra măsurilor luate și evoluției fenomenului (<i>raport operativ</i>).</li> </ul>	C.L.S.U.
3	<ul style="list-style-type: none"> <li>➤ Informarea populației despre pericolul producerii de inundații pe teritoriul localității</li> <li>➤ Supravegherea în continuare a nivelului cursului de apă</li> <li>➤ Stabilirea și pregătirea spațiilor pentru cazarea eventualilor sinistrați, pentru asigurarea condițiilor de trai și a asistenței medicale</li> <li>➤ Asigurarea măsurilor de evacuare a populației, animalelor și bunurilor materiale din zonele inundabile</li> <li>➤ Introducerea restricțiilor de circulație în zonele ce pot fi afectate de inundații</li> <li>➤ Luarea primelor măsuri de eliminare a blocajelor de pe cursul râului Olteț</li> <li>➤ Informarea C.J.S.U. asupra măsurilor luate și evoluției, fenomenului (<i>raport operativ</i>). Dacă este cazul se solicită ajutor C.J.S.U.</li> </ul>	C.L.S.U.
4	<ul style="list-style-type: none"> <li>➤ Alarmarea populației ( <i>sistem avertizare-alarmare în caz de inundații, clopote, fluier, portavoce</i>)</li> <li>➤ Evacuarea oamenilor, animalelor și bunurilor materiale din zona ce este posibil a fi inundată</li> <li>➤ Asigurarea cazării sinistraților, asigurarea cu apă și alimente și bunuri de strictă necesitate</li> <li>➤ Supravegherea în continuare a cursurilor de apă și a continuării lucrărilor în vederea limitării fenomenului de inundație acolo unde este posibil</li> <li>➤ Informarea C.J.S.U. asupra măsurilor luate și evoluției, fenomenului (<i>raport operativ</i>).</li> </ul>	C.L.S.U.
5	<b>Pregătirea și ducerea acțiunilor de intervenție</b>	
	<ul style="list-style-type: none"> <li>➤ Salvarea persoanelor care nu au reușit să se evacueze și acordarea primului ajutor medical</li> <li>➤ Continuarea lucrărilor de limitare a inundației în raport cu evoluția situației de inundație</li> <li>➤ Asigurarea cu materiale și utilaje de intervenție a formațiunilor ce intervin</li> <li>➤ Solicitarea sprijinului C.J.S.U. cu formațiuni și mijloace specializate (<i>dacă este cazul</i>)</li> <li>➤ Informarea C.J.S.U. asupra măsurilor luate și evoluției fenomenului (<i>raport operativ</i>)</li> </ul>	Formațiunile de intervenție C.L.S.U.
Nr. Crt.	Activități specifice	Cine execută
<i>La primirea informării de scădere a nivelurilor sub cotele de apărare</i>		
6	<ul style="list-style-type: none"> <li>➤ Înlăturarea urmărilor inundațiilor</li> <li>➤ Aplicarea măsurilor antiepidemice necesare</li> </ul>	

	<ul style="list-style-type: none"> <li>➤ Inventarierea pagubelor fizice și valorice determinate de inundații</li> <li>➤ Evacuarea apelor de inundații și bălțiri</li> <li>➤ Refacerea căilor de comunicații și ridicarea restricțiilor de circulație</li> <li>➤ Primirea, înregistrarea și distribuirea ajutoarelor umanitare</li> <li>➤ Sprijinirea populației pentru refacerea locuințelor</li> <li>➤ Întocmirea și transmiterea raportului sinteză la C.J.S.U. în termen de 10 zile de la producerea fenomenului</li> </ul>	C.L.S.U.
--	--	----------

### **Accident chimic, biologic**

*La primirea avertizării despre producerea unui accident N.B.C. în care localitatea se află pe urma norului biologic sau chimic, se execută următoarele activități*

1	Introducerea semnalului „ <b> alarma chimică</b> ”	C.L.S.U.
2	Înștiințarea și avertizarea populației despre situația creată	
3	Asigurarea protecției individuale a populației privind folosirea mijloacelor de protecție speciale și improvizate	
4	Asigurarea protecției colective prin folosirea adăposturilor și spațiilor ermetizate	
5	Asigurarea protecției surselor de apă, alimentelor și bunurilor materiale de strictă necesitate	
6	Executarea cercetării și a controlului chimic și biologic	
7	Introducerea restricțiilor de consum a apei, alimentelor și furajelor	
8	Aplicarea măsurilor antiepidemice și de profilaxie medicală	
9	Introducerea măsurilor de pază și ordine și de combatere a panicii	
10	Evacuarea populației ( <i>numai la ordin</i> )	
11	<b>Pregătirea și ducerea acțiunilor de intervenție:</b> <ul style="list-style-type: none"> <li>- acordarea primului ajutor, transportul și spitalizarea victimelor;</li> <li>- decontaminarea populației, animalelor și terenului</li> <li>- colectarea, transportul și depozitarea materialelor contaminate</li> </ul>	Formațiunile de intervenție
12	Informarea C.J.S.U. asupra măsurilor luate și a urmărilor produse	C.L.S.U.
13	Întocmirea și transmiterea raportului sinteză la C.J.S.U. în termen de 10 zile de la producerea evenimentului	
<b>Nr. Crt.</b>	<b>Activități specifice</b>	<b>Cine execută</b>

### **Accident chimic pe timpul transportului substanțelor periculoase**

La primirea informației despre producerea unui accident pe timpul transportului substanțelor periculoase (S.P.) cu mijloace auto în zona de responsabilitate se execută următoarele activități

1	<b>Culegerea datelor și informațiilor despre accident;</b>	
---	--	--

	<ul style="list-style-type: none"> <li>- timpul și locul producerii accidentului;</li> <li>- tipul mijlocului de transport;</li> <li>- identificarea substanțelor periculoase (<i>consultarea documentelor de transport, identificarea etichetelor și indicatoarelor de avertizare înscrise pe autovehicul</i>)</li> <li>- Evaluarea pericolului (<i>fisurare rezervor, răsturnare, împrăștiere pe teren, degajare gaze sau vapori, incendiu, explozii</i>);</li> <li>- Direcția și viteza vântului (<i>propagarea norului chimic</i>);</li> <li>- Detalii despre teren;</li> <li>- Persoane, animale și bunuri materiale în pericol;</li> </ul>	C.L.S.U.
2	<p><b>Înștiințarea C.J.S.U. și a altor autorități publice cu atribuții în domeniu:</b></p> <ul style="list-style-type: none"> <li>- Inspectoratul Județean de Poliție;</li> <li>- Inspectoratul Județean de Jandarmi;</li> <li>- Stația „Ambulanța”</li> <li>- Agenția Protecția Mediului;</li> <li>- Direcția de Sănătate Publică (<i>Laboratorul de Toxicologie</i>);</li> <li>- Înștiințarea comunelor vecine;</li> </ul>	C.L.S.U.
3	<p><b>Măsuri de protecție și intervenție ce trebuie întreprinse după producerea accidentului:</b></p> <ul style="list-style-type: none"> <li>- delimitarea și marcarea zonelor de răspundere, pericol, evacuare;</li> <li>- stabilirea direcției de deplasare și dimensiunile zonei de acțiune a norului toxic cu efecte periculoase;</li> <li>- informarea și alarmarea populației din zona de acțiune a norului toxic (<i>dacă este cazul</i>);</li> <li>- introducerea restricțiilor de circulație în zonă;</li> <li>- asigurarea protecției populației prin izolare în locuință cu etanșarea ușilor și ferestrelor și folosirea mijloacelor de protecție antichimice individuale (M.C.G.) sau improvizate;</li> <li>- evacuarea și autoevacuarea temporară a populației și a animalelor din zona de acțiune a norului toxic (<i>dacă este cazul</i>);</li> <li>- scoatererea vătămaților din zona accidentului (neutralizarea și curățirea zonei, ridicarea, îndepărtarea autovehiculului avariat, restabilirea circulației, controlul și supravegherea scăderii contaminării în zonă);</li> </ul> <p><b>ATENȚIE!</b> -pentru neutralizarea și împiedicarea răspândirii norului toxic, natura și concentrația substanței pentru neutralizare se stabilește de către specialiști.</p>	<p>Formațiunile de intervenție</p> <p>C.L.S.U.</p>
4	<p><b>Întocmirea și transmiterea raportului sinteză la C.L.S.U. în termen de 10 zile de la producerea</b></p>	C.L.S.U.

	<b>evenimentului</b>	
<b>Incendiu de mari proporții</b>		
La primirea informației despre producerea unui incendiu de mari proporții se execută următoarele activități:		
1	<b>Culegerea datelor și informațiilor despre incendiu:</b> <ul style="list-style-type: none"> <li>- Cauze probabile, împrejurări;</li> <li>- Evaluarea pericolului;</li> <li>- Direcția și viteza vântului (<i>propagarea incendiului</i>)</li> <li>- Persoane și animale, bunuri materiale în pericol</li> </ul>	C.L.S.U.
2	<b>Înștiințarea C.J.S.U. și a altor autorități publice cu atribuții:</b> <ul style="list-style-type: none"> <li>- Inspectoratul Județean de Poliție</li> <li>- Inspectoratul Județean de Jandarmi</li> <li>- Agenția Județeană pentru Protecția Mediului Olt</li> <li>- Direcția de Sănătate Publică (<i>Laboratorul de Toxicologie</i>)</li> <li>- Garda Națională de Mediu – <i>Comisariatul Olt</i></li> <li>- Înștiințarea localităților vecine</li> <li>- Inspectoratul Silvic Olt</li> </ul>	C.L.S.U.
3	<b>Măsurile de protecție și intervenție ce trebuie întreprinse după producerea incendiului:</b> <ul style="list-style-type: none"> <li>- stabilirea direcției probabile de extindere a incendiului și a dimensiunii zonei de intervenție precum și a direcției de deplasare a norului de fum;</li> <li>- informarea și alarmarea populației din zona probabilă de extindere a incendiului;</li> <li>- introducerea restricțiilor de circulație în zonă;</li> <li>- asigurarea protecției populației pe urma norului de fum prin izolare în locuință și folosirea mijloacelor de protecție individuală (M.C.G.) sau improvizată;</li> <li>- evacuarea sau autoevacuarea temporară a populației, animalelor sau a bunurilor materiale din zona probabilă de extindere a incendiului (dacă este cazul);</li> <li>- acordarea primului ajutor și a asistenței medicale de urgență a răniților și intoxicaților;</li> <li>- izolarea și limitarea extinderii focului prin crearea de culoare de protecție și prin acțiuni de stingere;</li> </ul>	Formațiunile de intervenție
4	<b>Întocmirea și transmiterea raportului sinteză la C.J.S.U. în termen de 10 zile de la producerea evenimentului</b>	C.L.S.U.
<b>Epidemii</b>		
1	Cercetarea și delimitarea focarului	
2	Asigurarea pazei și ordinii și introducerea restricțiilor de circulație	
3	Introducerea carantinei	

4	Asigurarea protecției populației și imunizarea prin vaccinare	Formațiunile de intervenție C.L.S.U.
5	Aplicarea seroterapiei la contactați și suspecti și izolarea lor	
6	Dezinsecția, dezinfecția și deratizarea	
7	Asigurarea ajutorului medical și tratamentului bolnavilor	
8	Arderea și înhumarea cadavrelor la adâncimi corespunzătoare	
9	Întocmirea și transmiterea raportului sinteză la C.J.S.U. în termen de 10 zile de la producerea evenimentului	
<b>Epizotii</b>		
1	Cercetarea și delimitarea focarului	Formațiunile de intervenție C.L.S.U.
2	Aplicarea măsurilor de izolare a animalelor suspecte și bolnave	
3	Izolarea pășunilor unde s-a contactat infectarea	
4	Introducerea carantinei și izolarea epizootică	
5	Introducerea măsurilor de circulație a animalelor, oamenilor, produselor de origine animală și furajelor	
6	Asigurarea regulilor sanitar – veterinar și de zooigenă, observarea și tratamentul animalelor bolnave	
7	Dezinsecția, dezinfecția și deratizarea	
8	Înhumarea și arderea animalelor decedate sau ucise	
9	Întocmirea și transmiterea raportului sinteză la C.J.S.U. în termen de 10 zile de la producerea evenimentului	