

HOTĂRÂRE

Referitor la :

**Completarea inventarului domeniului public al comunei Cilieni, jud. Olt insusit prin HCL nr. NR. 30 din 29.10.2010**

Având în vedere:

- expunerea de motive a d-lui Marancea Ionel , primarul comunei Cilieni;
  - raportul compartimentului financiar contabil comunei Cilieni privind inventarierea domeniului public al comunei Cilieni, judetul Olt.
  - avizul comisiei de specialitate din cadrul Consiliului local Cilieni;
  - art. 235, al (4) din Constitutia Romaniei;referitor la proprietatea publica;
  - art. 3 al.(1) ,al. (4) ,art. 21, al.(1) precum si punctul III din anexa Legea 213/1998, modificata si completata, privind proprietatea publica si regimul juridic al acesteia
  - prevederile art. 7 alin.(1) din **Legea contabilității nr. 82/1991**, republicată cu modificările și completările ulterioare precum și **OMFP nr. 2861/2009** pentru aprobarea **Normelor privind organizarea și efectuarea inventarierii elementelor de natura activelor, datoriilor și capitalurilor proprii**
  - inventarului bunurilor care alcătuiesc domeniul public al comunei Cilieni insusit prin HCL nr. 30 din 29.10.2010
  - În temeiul art.36 alin.(2) lit. c); art.45 alin. 1 si a art. 115 alin. lit.b din Legea nr.215/2001, legea privind administrația publică locală, republicată,
- Consiliul local:

HOTĂRÂȘTE

Art.1. Se aproba completarea inventarului domeniului public al comunei Cilieni, jud. Olt insusit prin HCL nr. NR. 30 din 29.10.2010 cu punctele de la 113 la 225 referitor la drumurile de exploatare de pe raza comuni Cilieni , conform anexei la aceasta hotarire

Art. 2. Hotărârea se comunică: Instituției Prefectului-Județului Olt,Consiliului Județean Olt ;Primarului comunei Cilieni și se va afișa spre cunoștință publică.

Presedinte de sedinta,

Oaie Mircea



Avizat de legalitate,

Secretar,

Dasoveanu Constantin

HCL nr. 10 din 31.03.2015

JUDEȚUL OLT  
 COMISIA SPECIALĂ PENTRU ÎNTOCMIREA  
 INVENTARULUI BUNURILOR CARE  
 ALCĂTUIEȘC DOMENIUL PUBLIC AL  
 COMUNEI CILieni

Acțiunea nr.10 din 31.03.2015  
 INSUȘIT DE CONSILIUL LOCAL  
 CILieni PRIN HOTĂRÂREREA  
 NR. 10 din 31.03.2015  
 PRIMAR  
 IONEL MARANCEA

INVENTARUL  
 BUNURILE CARE APARTIN DOMENIULUI PUBLIC AL COMUNEI CILieni

BUNURI MOBILE						
Nr. crt.	Codul de clasificare	Denumirea bunului	Elemente de identificare	Anul	Valoarea de inventar	Situația juridică actuală
1.	1.6.4	CLĂDIRE PRIMĂRIA CILieni	Str. General Marcel Olteanu, nr. 89 Construcție : cărămidă Acoperiș : țiglă SC=175m SD=350m Teren = 800mp Vecinătăți : E=DJ642 V=Sc. generală S=Sc. generală N=Dc	1986	367723	Domeniul public al comunei Cileni conform HCL 30/29.10.2010
2.	1.6.3.2	ÎMPREJMUIRE GARD PRIMĂRIE.	Str. General Marcel Olteanu nr.89 Împrejmuire : gard beton L=44m Gard fundate beton cu plasă sârmă L=23m	1986	5192	Domeniul public al comunei Cileni conform HCL 30/29.10.2010
3.	1.6.2	DISPENSAR UMAN	Str. Soseaua Visinei nr.7 Construcție : cărămidă Acoperiș : țiglă SC=228mp SD=228mp	1943	103592	Domeniul public al comunei Cileni conform HCL

4.	1.6.3.2.	ÎMPREJMUIRE DISPENSAR UMAN	Str. Soseaua. Visinei nr.7 Împrejmuire: gard beton L=70m	1914	5424	Domeniul public al comunei Cîlteni conform HCL 30/29.10.2010			
5.	1.6.2	ȘCOALĂ GENERALĂ NR. 2	Str. Nicolae Titulescu nr.2 Construcție : cărămidă Acoperiș : tablă SC=175m SD=175m Teren = 1200mp Vecinătăți : E=Primărie V=Dc S=Biserica N=Dc	1928	648753	Domeniul public al comunei Cîlteni conform HCL 30/29.10.2010			
6.	1.6.3.2	ÎMPREJMUIRE ȘCOALĂ GENERALĂ NR.2	Str. Nicolae Titulescu nr.2 Împrejmuire : gard beton L=70m	1986	7856	Domeniul public al comunei Cîlteni conform HCL 30/29.10.2010			
7.	1.6.2	ȘCOALĂ GENERALĂ NR. 1	.Str. General Marcel Olteanu nr.91 Construcție caramida Acoperiș : țiglă SC=470m SD=470m Teren = 2000mp Vecinătăți : E=DJ642 V=Biserica S=Dc N=Primărie	1914	431856	Domeniul public al comunei Cîlteni conform HCL 30/29.10.2010			

8.	1.0.3.2	NR.1	Împrejmuire : gard beton L=80m Gard beton cu plasă L= 40 m					public al comunei Cilieni conform HCL Cilieni 30/29.10.2010
9.	1.6.2	ȘCOALA GENERALĂ NR. 3	Str.General Marcel Olteanu nr.140 Construcție : P+1, cărămidă Acoperiș : tablă SC=480m SD=960m Teren = 5800mp Vecinătăți : E=Stadion V=Dj 642 S=Cămin Cultural N=Agropod	1968	513973			Domeniul public al comunei Cilieni conform HCL 30/29.10.2010
10.	1.6.3.2	ÎMPREJMUIRE ȘCOALĂ GENERALĂ NR.3	Str.General Marcel Olteanu nr.140 Împrejmuire : gard beton L=40m Gard beton cu plasă L= 50 m	1986	5171			Domeniul public al comunei Cilieni conform HCL 30/29.10.2010
11.	1.6.2	ATELIER ȘCOALA NR. 3	Str.General Marcel Olteanu nr.134 Construcție : cărămidă Acoperiș : țiglă SC=136m SD=136m Vecinătăți : E=Teren Școală V=Teren Școală S=Teren Școală N=Gheralia Ion	1968	47268			Domeniul public al comunei Cilieni conform HCL 30/29.10.2010
12.	1.5.1.2	MAGAZIE ȘCOALA NR. 3	Str.General Marcel Olteanu nr.134 Construcție : cărămidă Acoperiș : țiglă SC=72m SD=72m	1975	21085			Domeniul public al Comunei Cilieni Conform HCL



18.	1.6.2	CĂMIN CULTURAL		Vecinătăți : E=Teren Primărie V=Dj 642 S=Gheralia Ion N=Rece Crăciun	1958	133075		Domeniul public al comunei Cîlieni conform HCL 30/29.10.2010	
19.	1.6.3.2	ÎMPREJMUIRE CĂMIN CULTURAL		Str: General Marcel Olteanu nr.142 Construcție : cărămidă Acoperiș : tablă SC=367m SD=367m Teren = 1600mp Vecinătăți : E=Teren Școală V=DJ 642 S=Ruță Gheorghe N=Școală generală nr. 3	1986	829		Domeniul public al comunei Cîlieni conform HCL 30/29/10/2010	
20.	1.6.1	CASA AGRONOMULUI		Str: Oltului nr.7 Construcție : cărămidă Acoperiș : țigla SC=144m SD=144m Teren = 500mp Vecinătăți : E=Teren primărie V=Degeratu Marin S=Clădire Pleșia Grigore N=Dc	1977	130585		Domeniul public al comunei Cîlieni conform HCL 30/29/10.2010	
21.	1.6.3.2	ÎMPREJMUIRE CASA AGRONOMULUI		Str: Oltului nr.7 Gard beton L=35m	1986	2712		Domeniul public al comunei Cîlieni conform HCL	

22.	1.6.4	TEREN PRIMĂRIE	Str. General Marcel Olteanu 800 m.p.	1986	16944	Domeniul public al comunei Cilieni conform HCL 30/29.10.2010
23.	1.6.2	TEREN ȘCOALA GENERALĂ NR.2	2000 m.p. Str. General Marcel Olteanu	1928	42360	Domeniul public al comunei Cilieni HCL 30/29.10.2010
24.	1.6.2	TEREN ȘCOALĂ GENERALĂ NR. 1	Str. General Marcel Olteanu 1200 m.p.	1914	25416	Domeniul public al comunei Cilieni HCL nr.30/29.10. 2010.
25.	1.6.2	TEREN ȘCOALĂ GENERALĂ NR. 3	Str. General Marcel Olteanu 5790 m.p.	1968	122632	Domeniul public al comunei Cilieni HCL 30/29.10.2010
26.	1.6.2	TEREN GRĂDINIȚĂ COPILII	Str. General Marcel Olteanu 2700 m.p.	1975	57186	Domeniul public al comunei Cilieni HCL 30/29.10.2010
27.	1.6.2	TEREN SPORT (STADION)	Str. General Marcel Olteanu 12000 m.p.	1964	158160	Domeniul public al comunei Cilieni HCL 30/29.10.2010
28.	1.3.1.1	TEREN STAȚIE AUTOBUZ	Str. General Marcel Olteanu 100 m.p.	2005	2118	Domeniul public al comunei Cilieni HCL 30/29.10.2010
29.	1.6.2.1	TEREN BAIĂ COMUNALĂ	Str. General Marcel Olteanu	1967	12708	Domeniul

									comunei Cilieni HCL 30/29.10.2010
30.	1.6.2	TEREN CĂMIN CULTURAL	Str. General Marcel Olteanu 1600 m.p.	1958	33888	Domeniul public al comunei Cilieni HCL 30/29.10.2010			
31.	1.6.2	TEREN MONUMENT ISTORIC	Str. Soseaua Visinei 28 m.p.	1919	593	Domeniul public al comunei Cilieni conform HCL 30/29.10.2010			
32.	1.6.2	TEREN MONUMENT ISTORIC	Str. General Marcel Olteanu 10 m.p.	1987	212	Domeniul public al comunei Cilieni conform HCL 30/29.10.2010			
33.	1.6.1	TEREN CASA AGRONOMULUI	Str. Oltului 500 m.p.	1977	10590	Domeniul public al comunei Cilieni HCL 30/29.10.2010			
34.	1.3.7.1	STRADA INTRAREA VIILOR	L= 800m L=10m Delimitare :Oaie F Nicolae,Sirbu Paraschiva	1541	215233	Domeniul public al comunei Cilieni conform HCL 30/29.10.2010			
35.	1.3.7.1	STRADA STEFAN CEL MARE	L=650m L=10,50m Delimitare : Circiumaru Nicoleta, Istrate Ion	1541	179459	Domeniul public al comunei Cilieni conform HCL 30/29.10.2010			
36.	1.3.7.1	STRADA MIHAI VITEAZUL	L=710m	1541	192021	Domeniul			



				Delimitare : Lelencu Ioan, Jianu Gr. Marin				comunei Cileni conform HCL 30/29.10.2010
37.	1.3.7.2	SOSEAUVA VISINEI		L=3050m l=13,60m Delimitare : Dolana O Teodor, Popescu Aurel	1541	335392		Domeniul public al comunei Cileni conform HCL 30/29.10.2010
38.	1.3.7.1	STRADA NICOLAE TITULESCU		L=850m l=10,90m Delimitare : Rece Ecaterina, Popa Victoria	1541	239471		Domeniul public al comunei Cileni conform HCL 30/29.10.2010
39.	1.3.7.1	STRADA ION POPESCU CILIENI		L=850m l=12m Delimitare : Babiceanu Aurel – Oaie I Marin	1541	252655		Domeniul public al comunei Cileni conform HCL 30/29.10.2010
40.	1.3.7.1	STRADA PRIMA VERII		L=940m l=9,70m Delimitare :Dăbuleanu St Marin – Oaie I Dumitru	1541	248922		Domeniul public al comunei Cileni conform HCL 30/29.10.2010
41	1.3.7.1	STRADA CONSTANTIN BRINCOVEANU		L=900m l=12m Delimitare :Tagirta Gheorghe – Guran F Ion	1541	267517		Domeniul public al comunei Cileni conform HCL 30/29.10.2010
42	1.3.7.1	STRADA MARANCESTILOR		L=600m l=11,50m Delimitare : Babiceanu Paul – Marancea N Alexandru	1541	174115		Domeniul public al comunei Cileni

43	1.3.7.1	STRADA SUDULUI	L=900m l=12m Delimitare: Petroi Ilie – Ciocan M Nelu	1541	267517	Domeniul public al comunei Cileni conform HCL 30/29.10.2010
44	1.3.7.1	STRADA SOSEAUVA NOUA	L=1600m l=14m Delimitare : Beceanu Ion – Scrieciul Tudor	1541	520707	Domeniul public al comunei Cileni conform HCL 30/29.10.2010
45	1.3.7.1	STRADA LALELELOR	L=240m l=11,50m Delimitare : Mitrut Marin – Patrascu P Florian	1541	68462	Domeniul public al comunei Cileni conform HCL 30/29.10.2010
46.	1.3.7.1	STRADA VLAD TEPEȘ	L=1030m l=10,70m Delimitare : Vladu Gheorghe – Oaie Martian	1541	287279	Domeniul public al comunei Cileni conform HCL 30/29.10.2010
47	1.3.7.1	STRADA IANCU JIANU	L=250m l=10m Delimitare: Icleanu M Ioana – Rău A Traian	1541	67260	Domeniul public al comunei Cileni conform HCL 30/29.10.2010
48	1.3.7.1	STRADA SANATATI	L=250m l=10,50m Delimitare : Ghearalia D Ion – Babiceanu Vasile	1541	69022	Domeniul public al comunei Cileni conform HCL 30/29.10.2010
49.	1.3.7.1	STRADA LUCEAFARULUI	L=400m	1541	104796	Domeniul

									comune Cilieni conform HCL 30/29.10.2010
50.	1.3.7.1	STRADA MUNCII	L=500m l=11m Delimitare : Dragu F Anica – Delcea Linca	1541	141571				Domeniul public al comunei Cilieni conform HCL 30/29.10.2010
51.	1.3.7.1	STRADA NEAGOE BASARAB	L=360m l=10,50m Delimitare : Danciu Marin– Raducanu Elena	1541	99393				Domeniul public al comunei Cilieni conform HCL 30/29.10.2010
52.	1.3.7.1	STRADA APUSULUI	L=200m l=9m Delimitare : Olita Voica – Baduica Marin	1541	50988				Domeniul public al comunei Cilieni conform HCL 30/29.10.2010
53.	1.3.7.1	STRADA I.C. BRATIANU	L=360m l=11,60m Delimitare: Degeratu Floarea – Tara- Lunga Florian	1541	104977				Domeniul public al comunei Cilieni conform HCL 30/29.10.2010
54	1.3.7.1	STRADA MILITARI	L=280m l=10,70m Delimitare : Diaconu Maria – Balteanu Stefana	1541	78095				Domeniul public al comunei Cilieni conform HCL 30/29.10.2010
55	1.3.7.1	STRADA CIOCIRLIEI	L=840m l=11m Delimitare : Circumaru I Vasile- Dabuleanu Ion	1541	237839				Domeniul public al comunei Cilieni

56.	1.3.7.1	STRADA TROTTER	L=650m I=10,80m Delimitare : Girgel Ioana – Rece Maria	1541	182209	Domeniul public al comunei Cileni conform HCL 30/29.10.2010
57	1.3.7.1	STRADA GEORGE COSBUC	L=520m I=11m Delimitare : Guguleanu Ion – Rece Mihai	1541	147234	Domeniul public al comunei Cileni conform HCL 30/29.10.2010
58	1.3.7.1	STRADA CODRENILOR	L=340m I=10,50m Delimitare : Rau Florin Gigi – Badea Stan	1541	96409	Domeniul public al comunei Cileni conform HCL 30/29.10.2010
59.	1.3.7.1	STRADA FLORILOR	L=420m I=11m Delimitare : Brinzan Nelu – Tara Lunga P Maria	1541	118920	Domeniul public al comunei Cileni conform HCL 30/29.10.2010
60.	1.3.7.1	STRADA MIHAI EMINESCU	L=320m I=11,50m Delimitare : Circiumaru Tudor – Mitrut Marin	1541	92861	Domeniul public al comunei Cileni conform HCL 30/29.10.2010
61.	1.3.7.1	STRADA PAROHIEI	L=300m I=11m Delimitare : Duna Cristian – Crețu Oprea	51541	84942	Domeniul public al comunei Cileni conform HCL 30/29.10.2010
62.	1.3.7.1	STRADA LIBERTATII	L=450m	1541	107595	Domeniul

				Delimitare : Dragu Ion – Petroi Radu L=240m I=10m Delimitare : Mitrut Marin – Noretu Cornelia	1541	64570	comunele Cilieni conform HCL 30/29.10.2010
63	1.3.7.1	STRADA MARIN PREDA		L=240m I=10m Delimitare : Mitrut Marin – Noretu Cornelia	1541	64570	Domeniul public al comunei Cilieni conform HCL 30/29.10.2010
64.	1.3.7.1	STRADA OLTULUI		L=250m I=10,50m Delimitare : Vlada Adrian – Hobai Ioana	1541	69022	Domeniul public al comunei Cilieni conform HCL 30/29.10.2010
65	1.3.7.1	STRADA SALISTEI		L=310m I=10,50m Delimitare : Ghenovici Marian – Papa Adrian	1541	85165	Domeniul public al comunei Cilieni conform HCL 30/29.10.2010
66.	1.3.7.1	STRADA MORII		L=300m I=11m Delimitare : Perete Dumitru – Barciu Florea	1541	84942	Domeniul public al comunei Cilieni conform HCL 30/29.10.2010
67	1.3.7.1	STRADA PESCARILOR		L=300m I=8m Delimitare : Asultanei Ruxandra – Mirescu Vasile	1541	72252	Domeniul public al comunei Cilieni conform HCL 30/29.10.2010
68.	1.3.7.1	STRADA GRADINARIILOR		L=500m I=8m Delimitare : Marancea Gheorghe – Defta Sabian	1541	120421	Domeniul public al comunei Cilieni

69	1.3.7.1	STRADA CAZANLOR	L=650m l=10m Delimitare : Rau Constantin – Miu Gheorghe	1541	174877	Domeniul public al comunei Cilieni conform HCL 30/29.10.2010
70	1.3.7.2	STRADA GENERAL MARCEL OLTEANU	L=3000 m L= 12 m Delimitare : Rece Craciun - Ene Ilie			Domeniul public al comunei Cilieni conform HCL 30/29.10.2010
71	1.1.5.1	TEREN PT. PUNCT COLECTARE DEȘEURI - ȘCOALA CILIEI	Str. General Marcel Olteanu L=7,50m l=2m Suprafata = 15 mp	2008	210	Domeniul public al comunei Cilieni conform HCL 30/29.10.2010
72	1.1.5.1	TEREN PT. PUNCT COLECTARE DEȘEURI - POȘIRCĂ	Str. Soseaua Visinei L=7,50m l=2m Suprafata = 15 mp	2008	210	Domeniul public al comunei Cilieni conform HCL 30/29.10.2010
73.	1.1.5.1	TEREN PT. PUNCT COLECTARE DEȘEURI - STAȚIE AUTOBUZ	Str. General Marcel Olteanu L=7,50m l=2m Suprafata = 15 mp	2008	210	Domeniul public al comunei Cilieni conform HCL 30/29.10.2010
74	1.1.5.1	TEREN PT. PUNCT COLECTARE DEȘEURI - BOGATU	Str. Sudului L=7,50m l=2m Suprafata = 15 mp	2008	210	Domeniul public al comunei Cilieni conform HCL 30/29.10.2010
75	1.1.5.1	TEREN PT. PUNCT COLECTARE	Str. Ion Popescu Cilieni	2008	210	Domeniul



82	1.1.5.1	TEREN PT. PUNCT COLECTARE DEȘEURI - VERGICĂ DRAGU	Str. Muncii L=2m l=2m Suprafața = 4 mp	2008	56	Domeniul public al comunei Cîlieni conform HCL 30/29.10.2010
83.	1.1.5.1	TEREN PT. PUNCT COLECTARE DEȘEURI - STANCU CIOVÂNĂ	Str. Primaverii L=2m l=2m Suprafața = 4 mp	2008	56	Domeniul public al comunei Cîlieni conform HCL 30/29.10.2010
84	1.1.5.1	TEREN PT. PUNCT COLECTARE DEȘEURI - BĂBICEANU AUREL	Str. Primaverii L=2m l=2m Suprafața = 4 mp	2008	56	Domeniul public al comunei Cîlieni conform HCL 30/29.10.2010
85.	1.1.5.1	TEREN PT. PUNCT COLECTARE DEȘEURI - BISERICĂ	Str. Parohiei L=2m l=2m Suprafața = 4 mp	2008	56	Domeniul public al comunei Cîlieni conform HCL 30/29.10.2010
86.	1.1.5.1	TEREN PT. PUNCT COLECTARE DEȘEURI - LEONIDE IONESCU	Str. Ion Popescu Cîlieni L=2m l=2m Suprafața = 4 mp	2008	56	Domeniul public al comunei Cîlieni conform HCL 30/29.10.2010
87.	1.1.5.1	TEREN PT. PUNCT COLECTARE DEȘEURI - TRAIAN VOCHIDE	Str. Lucafarului L=2m l=2m Suprafața = 4 mp	2008	56	Domeniul public al comunei Cîlieni conform HCL 30/29.10.2010
88	1.1.5.1	TEREN PT. PUNCT COLECTARE	Str. Nicolae Titulescu	2008	56	Domeniul



		DEȘEURI - LOFA BOZAIU	L=2m Suprafata = 4 mp				comunei Cilieni conform HCL 30/29.10.2010
89.	1.1.5.1	TEREN PT. PUNCT COLECTARE DEȘEURI - SANDU ȘRBU	Str. Soseaua Noua L=2m I=2m Suprafata = 4 mp	2008	56	Domeniul public al comunei Cilieni conform HCL 30/29.10.2010	
90	1.1.5.1	TEREN PT. PUNCT COLECTARE DEȘEURI - DISPENSAR	Str. Troitei: L=2m I=2m Suprafata = 4 mp	2008	56	Domeniul public al comunei Cilieni conform HCL 30/29.10.2010	
91.	1.1.5.1	TEREN PT. PUNCT COLECTARE DEȘEURI - ILIE SALVAN	Str. Luceafarului L=2m I=2m Suprafata = 4 mp	2008	56	Domeniul public al comunei Cilieni conform HCL 30/29.10.2010	
92.	1.1.5.1	TEREN PT. PUNCT COLECTARE DEȘEURI - CIORECAN	Str. Florilor L=2m I=2m Suprafata = 4 mp	2008	56	Domeniul public al comunei Cilieni conform HCL 30/29.10.2010	
93.	1.1.5.1	TEREN PT. PUNCT COLECTARE DEȘEURI - MARIAN CIOBANU	Str. General Marcel Olteanu L=2m I=2m Suprafata = 4 mp	2008	56	Domeniul public al comunei Cilieni conform HCL 30/29.10.2010	
94.	1.1.5.1	TEREN PT. PUNCT COLECTARE DEȘEURI - BARONESCU	Str. Mihai Viteazul L=2m I=2m Suprafata = 4 mp	2008	56	Domeniul public al comunei Cilieni	



		DEȘURI - TURLOACA	L=2m I=2m Suprafata = 4 mp					comunei Cilieni conform HCL 30/29.10.2010
102.	1.1.5.1	TEREN PT. PUNCT COLECTARE DEȘURI - GHEORGHINĂ	Str. Ciocirilei L=2m I=2m Suprafata = 4 mp	2008	56	Domeniul public al comunei Cilieni conform HCL 30/29.10.2010		
103.	1.1.5.1	TEREN PT. PUNCT COLECTARE DEȘURI - BĂIEU	Str. Soseaua Visinei L=2m I=2m Suprafata = 4 mp	2008	56	Domeniul public al comunei Cilieni conform HCL 30/29.10.2010		
104.	1.1.5.1	TEREN PT. PUNCT COLECTARE DEȘURI - P.T.3	Str. Intrarea Viilor L=2m I=2m Suprafata = 4 mp	2008	56	Domeniul public al comunei Cilieni conform HCL 30/29.10.2010		
105.	1.1.5.1	TEREN PT. PUNCT COLECTARE DEȘURI - ORZAȚĂ	Str. Pescarilor L=2m I=2m Suprafata = 4 mp	2008	56	Domeniul public al comunei Cilieni conform HCL 30/29.10.2010		
106.	1.1.5.1	TEREN PT. PUNCT COLECTARE DEȘURI - EMIL CIOARĂ	Str. General Marcel Olteanu L=2m I=2m Suprafata = 4 mp	2008	56	Domeniul public al comunei Cilieni conform HCL 30/29.10.2010		
107.	1.1.5.1	TEREN PT. PUNCT COLECTARE DEȘURI - MARANCEA VIRGIL	Str. Lalelelor L=2m I=2m Suprafata = 4 mp	2008	56	Domeniul public al comunei Cilieni		

									conform HCL 30/29.10.2010
108.	1.1.5.1	TEREN PT. PUNCT COLECTARE DEȘEURI - SĂLIȘTE	Str. Salistei L=2m l=2m Suprafata = 4 mp	2008	56	Domeniul public al comunei Cilieni conform HCL 30/29.10.2010			
109	1.1.5.1	TEREN PT. PUNCT COLECTARE DEȘEURI - GHIOCEL	Str. Morii L=2m l=2m Suprafata = 4 mp	2008	56	Domeniul public al comunei Cilieni conform HCL 30/29.10.2010			
110.	1.8.1	FĂNTÂNA POPA MUTU	Str. General Marcel Oileanu L=2m l=2m Suprafata = 4 mp	2009	800	Domeniul public al comunei Cilieni conform HCL 30/29.10.2010			
111	1.8.1	FĂNTÂNA FLOREANCĂ	Str. Oltului L=2m l=2m Suprafata = 4 mp	2009	800	Domeniul public al comunei Cilieni conform HCL 30/29.10.2010			
112.	1.8.1	FĂNTÂNA AIPU	Str. General Marcel Oileanu L=2m l=2m Suprafata = 4 mp	2008	800	Domeniul public al comunei Cilieni conform HCL 30/29.10.2010			
113	1.3.7	DRUM EXPLOATAȚIE De 49	Lungime =760.00 m Latime =4m Vecinatati : T15 – T16	1991		Domeniul public al comunei Cilieni conform HCL 10/31.03.2015			
114	1.3.7	DRUM EXPLOATAȚIE De 46	Lungime =520 m	1991		Domeniul			

				Latime=4m Vecinatati : T15 – T14 Cilieni conform HCL 10/31.03.2015			public al comunei Cilieni conform HCL 10/31.03.2015
115	1.3.7	DRUM EXPLOATAȚIE De 53		Lungime =600m Latime =4m Vecinatati : T17 – T18	1991		Domeniul public al comunei Cilieni conform HCL 10/31.03.2015
116	1.3.7	DRUM EXPLOATAȚIE De 55		Lungime =590m Latime =4m Vecinatati : T18 – T19	1991		Domeniul public al comunei Cilieni conform HCL 10/31.03.2015
117	1.3.7	DRUM EXPLOATAȚIE De 57		Lungime =590m Latime =4m Vecinatati : T19 – T20	1991		Domeniul public al comunei Cilieni conform HCL 10/31.03.2015
118	1.3.7	DRUM EXPLOATAȚIE De 51		Lungime =2300m Latime =4m Vecinatati : T14 – T15-T16-T17-T18- T19-T20	1991		Domeniul public al comunei Cilieni conform HCL 10/31.03.2015
119	1.3.7	DRUM EXPLOATAȚIE De 250		Lungime =250m Latime =4m Vecinatati : T46 – T45	1991		Domeniul public al comunei Cilieni conform HCL 10/31.03.2015
120	1.3.7	DRUM EXPLOATAȚIE De 252		Lungime =450m Latime =4m Vecinatati : T46 – Hotar Rusanesti	1991		Domeniul public al comunei Cilieni

121	1.3.7	DRUM EXPLOATAȚIE De 257	Lungime =320m Latime =4m Vecinatati : Pd = T47	1991		Domeniul public al comunei Cileni conform HCL 10/31.03.2015
122	1.3.7	DRUM EXPLOATAȚIE De 257/1	Lungime =160m Latime =4m Vecinatati : T47 – Hotar Rusanesti	1991		Domeniul public al comunei Cileni conform HCL 10/31.03.2015
123	1.3.7	DRUM EXPLOATAȚIE De 305	Lungime =2200m Latime =4m Vecinatati : T58 – T61-T62-T65-T66-T67-T68-T57-T59-T60-T63-T64-T69-T70	1991		Domeniul public al comunei Cileni conform HCL 10/31.03.2015
124	1.3.7	DRUM EXPLOATAȚIE De 327	Lungime =710m Latime =4m Vecinatati : T65 – T66	1991		Domeniul public al comunei Cileni conform HCL 10/31.03.2015
125	1.3.7	DRUM EXPLOATAȚIE De 320	Lungime =760m Latime =4m Vecinatati : T63 – T64	1991		Domeniul public al comunei Cileni conform HCL 10/31.03.2015
126	1.3.7	DRUM EXPLOATAȚIE De 316	Lungime =750m Latime =4m Vecinatati : T60 – T63	1991		Domeniul public al comunei Cileni conform HCL 10/31.03.2015
127	1.3.7	DRUM EXPLOATAȚIE De 297	Lungime =1150m	1991		Domeniul



134	1.3.7	DRUM EXPLOATATIE De 122	Lungime =750m Latime=4m Vecinatati : T33 – T32	1991				Domeniul public al comunei Cileni conform HCL 10/31.03.2015	
135	1.3.7	DRUM EXPLOATATIE De 118	Lungime =750m Latime=4m Vecinatati : T32 – T31	1991				Domeniul public al comunei Cileni conform HCL 10/31.03.2015	
136	1.3.7	DRUM EXPLOATATIE De 116	Lungime =750m Latime=4m Vecinatati : T31 – T30	1991				Domeniul public al comunei Cileni conform HCL 10/31.03.2015	
137	1.3.7	DRUM EXPLOATATIE De 121	Lungime =2300m Latime=4m Vecinatati : T34 – T33-T32-T93-T92	1991				Domeniul public al comunei Cileni conform HCL 10/31.03.2015	
138	1.3.7	DRUM EXPLOATATIE De 413	Lungime =1900m Latime=4m Vecinatati : T31 – T30-T89-T88/1	1991				Domeniul public al comunei Cileni conform HCL 10/31.03.2015	
139	1.3.7	DRUM EXPLOATATIE De 424	Lungime =660m Latime=4m Vecinatati : T93 – T92	1991				Domeniul public al comunei Cileni conform HCL 10/31.03.2015	
140	1.3.7	DRUM EXPLOATATIE De 422	Lungime =650m	1991				Domeniul	



				Latime=4m Vecinatati : T92 – T89			public al comunei Cilieni conform HCL 10/31.03.2015
141	1.3.7	DRUM EXPLOATATIE De 428		Lungime =630m Latime=4m Vecinatati : T94 – T95	1991		Domeniul public al comunei Cilieni conform HCL 10/31.03.2015
142	1.3.7	DRUM EXPLOATATIE De 421		Lungime =660m Latime=4m Vecinatati : T95 – T90	1991		Domeniul public al comunei Cilieni conform HCL 10/31.03.2015
143	1.3.7	DRUM EXPLOATATIE De 420		Lungime =680m Latime=4m Vecinatati : T96 – T91	1991		Domeniul public al comunei Cilieni conform HCL 10/31.03.2015
144	1.3.7	DRUM EXPLOATATIE De 431		Lungime =480m Latime=4m Vecinatati : T97 – T96	1991		Domeniul public al comunei Cilieni conform HCL 10/31.03.2015
145	1.3.7	DRUM EXPLOATATIE De 437		Lungime =540m Latime=4m Vecinatati : T99 – T98	1991		Domeniul public al comunei Cilieni conform HCL 10/31.03.2015
146	1.3.7	DRUM EXPLOATATIE De 446		Lungime =1340m Latime=4m Vecinatati : T100 – T101	1991		Domeniul public al comunei Cilieni

147	1.3.7	DRUM EXPLOATATIE De 433	Lungime =2880m Latime =4m Vecinatati : Hc434 – T96,T97	1991		conform HCL 10/31.03.2015
148	1.3.7	DRUM EXPLOATATIE De 443	Lungime =2300m Latime =4m Vecinatati : Hc 442 – T100,T101	1991		conform HCL 10/31.03.2015
149	1.3.7	DRUM EXPLOATATIE De 409	Lungime =3950m Latime =4m Vecinatati : T87 – T91-T90-T88	1991		conform HCL 10/31.03.2015
150	1.3.7	DRUM EXPLOATATIE De 416	Lungime =2100m Latime =4m Vecinatati : T89 – T90	1991		conform HCL 10/31.03.2015
151	1.3.7	DRUM EXPLOATATIE De 411	Lungime =890m Latime =4m Vecinatati : T88/1 – T88	1991		conform HCL 10/31.03.2015
152	1.3.7	DRUM EXPLOATATIE De	Lungime =650m Latime =4m Vecinatati : T89 – T89/1	1991		conform HCL 10/31.03.2015
153	1.3.7	DRUM EXPLOATATIE De	Lungime =650m	1991		conform HCL 10/31.03.2015

				Latime =4m Vecinatati : T90 – T90/1			public al comunei Cilieni conform HCL 10/31.03.2015
154	1.3.7	DRUM EXPLOATATIE De		Lungime =650m Latime =4m Vecinatati : T91 – T91/1	1991		Domeniul public al comunei Cilieni conform HCL 10/31.03.2015
155	1.3.7	DRUM EXPLOATATIE De 414		Lungime =1300m Latime =4m Vecinatati : T89 –T90-T88/1-T88	1991		Domeniul public al comunei Cilieni conform HCL 10/31.03.2015
156	1.3.7	DRUM EXPLOATATIE De 418		Lungime =650m Latime =4m Vecinatati : T87 – T91	1991		Domeniul public al comunei Cilieni conform HCL 10/31.03.2015
157	1.3.7	DRUM EXPLOATATIE De 405		Lungime =2290m Latime =4m Vecinatati : Hc404 – T88/1-T88	1991		Domeniul public al comunei Cilieni conform HCL 10/31.03.2015
158	1.3.7	DRUM EXPLOATATIE De 407		Lungime =3950m Latime =4m Vecinatati : Hotar sud Tia Mare	1991		Domeniul public al comunei Cilieni conform HCL 10/31.03.2015
159	1.3.7	DRUM EXPLOATATIE De 440		Lungime =1050m Latime =4m Vecinatati : Hotar sud Tia Mare	1991		Domeniul public al comunei Cilieni

									conform HCL 10/31.03.2015
160	1.3.7	DRUM EXPLOATAȚIE De 444	Lungime =850m Latime =4m Vecinatati : Hotar sud Tia Mare	1991				Domeniul public al comunei Cilieni conform HCL 10/31.03.2015	
161	1.3.7	DRUM EXPLOATAȚIE De 450	Lungime =1620m Latime =4m Vecinatati : Hotar sud Corabia	1991				Domeniul public al comunei Cilieni conform HCL 10/31.03.2015	
162	1.3.7	DRUM EXPLOATAȚIE De 449	Lungime =700m Latime =4m Vecinatati : Hotar sud Corabia	1991				Domeniul public al comunei Cilieni conform HCL 10/31.03.2015	
163	1.3.7	DRUM EXPLOATAȚIE De 406	Lungime =500m Latime =4m Vecinatati : Hotar est Tia Mare	1991				Domeniul public al comunei Cilieni conform HCL 10/31.03.2015	
164	1.3.7	DRUM EXPLOATAȚIE De 126	Lungime =750m Latime =4m Vecinatati : Hotar vest Visina	1991				Domeniul public al comunei Cilieni conform HCL 10/31.03.2015	
165	1.3.7	DRUM EXPLOATAȚIE De 426	Lungime =1553m Latime =4m Vecinatati : Hotar vest Visina	1991				Domeniul public al comunei Cilieni conform HCL 10/31.03.2015	
166	1.3.7	DRUM EXPLOATAȚIE De 435	Lungime =500m	1991				Domeniul	



									conform HCL 10/31.03.2015
173	1.3.7	DRUM EXPLOATAȚIE De 18		Lungime =690m Latime =4m Vecinatati : T5 = Hc17	1991			Domeniul public al comunei Cilieni conform HCL 10/31.03.2015	
174	1.3.7	DRUM EXPLOATAȚIE De 20		Lungime =690m Latime =4m Vecinatati : Hc17 – T6	1991			Domeniul public al comunei Cilieni conform HCL 10/31.03.2015	
175	1.3.7	DRUM EXPLOATAȚIE De 24		Lungime =680m Latime =4m Vecinatati : T6 – T7	1991			Domeniul public al comunei Cilieni conform HCL 10/31.03.2015	
176	1.3.7	DRUM EXPLOATAȚIE De 25		Lungime =5080m Latime =4m Vecinatati : T7 – T8-T25-Hc129	1991			Domeniul public al comunei Cilieni conform HCL 10/31.03.2015	
177	1.3.7	DRUM EXPLOATAȚIE De 41		Lungime =730m Latime =4m Vecinatati : T2 – T3-T4-T5-T6-T7-T13- T12-T11-T10-T9-T8	1991			Domeniul public al comunei Cilieni conform HCL 10/31.03.2015	
178	1.3.7	DRUM EXPLOATAȚIE De 39		Lungime =730m Latime =4m Vecinatati : T12 – T13	1991			Domeniul public al comunei Cilieni conform HCL 10/31.03.2015	
179	1.3.7	DRUM EXPLOATAȚIE De 37		Lungime =1330m	1991			Domeniul	

				Latime = 4m Vecinatati : T11 - T12			public al comunei Cilieni conform HCL 10/31.03.2015
180	1.3.7	DRUM EXPLOATATIE De 35		Lungime = 1330m Latime = 4m Vecinatati : T11 - T22- Hc	1991		Domeniul public al comunei Cilieni conform HCL 10/31.03.2015
181	1.3.7	DRUM EXPLOATATIE De 34		Lungime = 530m Latime = 4m Vecinatati : Hc - T10-T23	1991		Domeniul public al comunei Cilieni conform HCL 10/31.03.2015
182	1.3.7	DRUM EXPLOATATIE De 31		Lungime = 530m Latime = 4m Vecinatati : T10 - T10/1	1991		Domeniul public al comunei Cilieni conform HCL 10/31.03.2015
183	1.3.7	DRUM EXPLOATATIE De 29		Lungime = 530m Latime = 4m Vecinatati : T10 - Hc	1991		Domeniul public al comunei Cilieni conform HCL 10/31.03.2015
184	1.3.7	DRUM EXPLOATATIE De 27		Lungime = 530m Latime = 4m Vecinatati : T9 - T8	1991		Domeniul public al comunei Cilieni conform HCL 10/31.03.2015
185	1.3.7	DRUM EXPLOATATIE De 59		Lungime = 1580m Latime = 4m Vecinatati : T11 - T12-T21-T22	1991		Domeniul public al comunei Cilieni

186	1.3.7	DRUM EXPLOATATIE De 65	Lungime =2580m Latime =4m Vecinatati : T8 – T9-T10-T23-T24-T25	1991		Domeniul public al comunei Cileni conform HCL 10/31.03.2015
187	1.3.7	DRUM EXPLOATATIE De 63	Lungime =580m Latime =4m Vecinatati : T21 – T22	1991		Domeniul public al comunei Cileni conform HCL 10/31.03.2015
188	1.3.7	DRUM EXPLOATATIE De 68	Lungime =760m Latime =4m Vecinatati : T23 – Hc69	1991		Domeniul public al comunei Cileni conform HCL 10/31.03.2015
189	1.3.7	DRUM EXPLOATATIE De 70	Lungime =780m Latime =4m Vecinatati : Hc69 – T24	1991		Domeniul public al comunei Cileni conform HCL 10/31.03.2015
190	1.3.7	DRUM EXPLOATATIE De 72	Lungime =780m Latime =4m Vecinatati : T24 – T25	1991		Domeniul public al comunei Cileni conform HCL 10/31.03.2015
191	1.3.7	DRUM EXPLOATATIE De	Lungime =1460m Latime =4m Vecinatati : Hc129 – T35-T36	1991		Domeniul public al comunei Cileni conform HCL 10/31.03.2015
192	1.3.7	DRUM EXPLOATATIE De 127	Lungime =550m	1991		Domeniul



				Latime = 4m Vecinatati : Hc1 - T35				comunei Cilieni conform HCL 10/31.03.2015
193	1.3.7	DRUM EXPLOATATIE De		Lungime = 1350m Latime = 4m Vecinatati : T35 - T36-Hc132	1991			Domeniul public al comunei Cilieni conform HCL 10/31.03.2015
194	1.3.7	DRUM EXPLOATATIE De 133		Lungime = 1330m Latime = 4m Vecinatati : Hc132 - T39-T37	1991			Domeniul public al comunei Cilieni conform HCL 10/31.03.2015
195	1.3.7	DRUM EXPLOATATIE De 155		Lungime = 1060m Latime = 4m Vecinatati : T39 - T40	1991			Domeniul public al comunei Cilieni conform HCL 10/31.03.2015
196	1.3.7	DRUM EXPLOATATIE De 157		Lungime = 900m Latime = 4m Vecinatati : T40 - T41	1991			Domeniul public al comunei Cilieni conform HCL 10/31.03.2015
197	1.3.7	DRUM EXPLOATATIE De 160		Lungime = 800m Latime = 4m Vecinatati : T41 - T42	1991			Domeniul public al comunei Cilieni conform HCL 10/31.03.2015
198	1.3.7	DRUM EXPLOATATIE De 171		Lungime = 500m Latime = 4m Vecinatati : T42 - T43	1991			Domeniul public al comunei Cilieni



									Cilieni conform HCL 10/31.03.2015
									Domeniul public al comunei Cilieni conform HCL 10/31.03.2015
206	1.3.7	DRUM EXPLOATATIE De 104		Lungime =740m Latime =4m Vecinatati : T27 - T26	1991				Domeniul public al comunei Cilieni conform HCL 10/31.03.2015
207	1.3.7	DRUM EXPLOATATIE De 109		Lungime =830m Latime =4m Vecinatati : T28 - T86	1991				Domeniul public al comunei Cilieni conform HCL 10/31.03.2015
208	1.3.7	DRUM EXPLOATATIE De 398		Lungime =1440m Latime =4m Vecinatati : T26 - T27-T85-T86	1991				Domeniul public al comunei Cilieni conform HCL 10/31.03.2015
209	1.3.7	DRUM EXPLOATATIE De 402		Lungime =740m Latime =4m Vecinatati : T86 - T86/1	1991				Domeniul public al comunei Cilieni conform HCL 10/31.03.2015
210	1.3.7	DRUM EXPLOATATIE De 400		Lungime =1210m Latime =4m Vecinatati : T85 - T86	1991				Domeniul public al comunei Cilieni conform HCL 10/31.03.2015
211	1.3.7	DRUM EXPLOATATIE De 397		Lungime =1370m Latime =4m Vecinatati : T85 - T85 fntinina	1991				Domeniul public al comunei Cilieni


									conform HCL 10/31.03.2015
212	1.3.7	DRUM EXPLOATAȚIE De 382	Lungime =1100m Latime =4m Vecinatati : Hc384 – T81	1991					Domeniul public al comunei Cilieni conform HCL 10/31.03.2015
213	1.3.7	DRUM EXPLOATAȚIE De 381	Lungime =970m Latime =4m Vecinatati : T81 – T80	1991					Domeniul public al comunei Cilieni conform HCL 10/31.03.2015
214	1.3.7	DRUM EXPLOATAȚIE De 379	Lungime =600m Latime =4m Vecinatati : T80 – T79	1991					Domeniul public al comunei Cilieni conform HCL 10/31.03.2015
215	1.3.7	DRUM EXPLOATAȚIE De 385	Lungime =1800m Latime =4m Vecinatati : T79 – T80-T81-T82-T83-T77	1991					Domeniul public al comunei Cilieni conform HCL 10/31.03.2015
216	1.3.7	DRUM EXPLOATAȚIE De 386	Lungime =1840m Latime =4m Vecinatati : Hc384 – T82-T84	1991					Domeniul public al comunei Cilieni conform HCL 10/31.03.2015
217	1.3.7	DRUM EXPLOATAȚIE De 395	Lungime =1790m Latime =4m Vecinatati : T85 – Hc384	1991					Domeniul public al comunei Cilieni conform HCL 10/31.03.2015
218	1.3.7	DRUM EXPLOATAȚIE De 388	Lungime =730m	1991					Domeniul

									Cilieni conform HCL 10/31.03.2015
					Lungime =4m Vecinatati : T82 - T83				Cilieni conform HCL 10/31.03.2015
219	1.3.7	DRUM EXPLOATAȚIE De 393			Lungime =260m Latime =4m Vecinatati : Hc384 - T82	1991			Domeniul public al comunei Cilieni conform HCL 10/31.03.2015
220	1.3.7	DRUM EXPLOATAȚIE De 391			Lungime =650m Latime =4m Vecinatati : T84 - T76	1991			Domeniul public al comunei Cilieni conform HCL 10/31.03.2015
221	1.3.7	DRUM EXPLOATAȚIE De 390			Lungime =730m Latime =4m Vecinatati : T83 - T77	1991			Domeniul public al comunei Cilieni conform HCL 10/31.03.2015
222	1.3.7	DRUM EXPLOATAȚIE De 369			Lungime =1850m Latime =4m Vecinatati : T82 - T83-T77-T84-T76	1991			Domeniul public al comunei Cilieni conform HCL 10/31.03.2015
223	1.3.7	DRUM EXPLOATAȚIE De 414			Lungime =1300m Latime =4m Vecinatati : T89 - T90-T88/1-T88	1991			Domeniul public al comunei Cilieni conform HCL 10/31.03.2015
224	1.3.7	DRUM EXPLOATAȚIE De 418			Lungime =650m Latime =4m Vecinatati : T87 - T91	1991			Domeniul public al comunei Cilieni


225	1.3.7	DRUM EXPLOATATIE De 367	Lungime =600m Latime =4m Vecinatati : T75 – T76	1991	10/31.03.2015	Domeniul public al comunei Clijeni conform HCL 10/31.03.2015
-----	-------	-------------------------	---	------	---------------	--

COMISIA SPECIALĂ PENTRU ÎNTOCMIREA  
INVENTARULUI BUNURILOR CARE AI CĂTUJESC  
DOMENIUL PUBLIC AL COMUNEI CLIJENI


PREȘEDINTE,  
MARANCEA IDNET



CONTRASEMNEAZA  
SECRETAR,  
DASOVEANU CONSTANȚIN



PREȘEDINTE DE ȘEDINȚĂ,  
OAIIE MIRCEA



MEMBRI:  
RECE MARIN  
PETROI MARIN  
CIOBANU ELENA  
GUILIENINEL

